КАРТА-ПЛАН ТЕРРИТОРИИ

56:31:301009

(номер кадастрового квартала (номера смежных кадастровых кварталов), являющегося (являющихся) территорией, на которой выполняются комплексные кадастровые работы)

Дата подготовки карты-плана территории **19 августа 2022 г.**

Пояснительная записка

1. Сведения о заказчике

Орган местного самоуправления АДМИНИСТРАЦИЯ ТАШЛИНСКОГО РАЙОНА ОРЕНБУРГСКОЙ ОБЛАСТИ (ОГРН: 1025603181009, ИНН: 5648006160)

(полное наименование органа местного самоуправления муниципального района или городского округа, органа исполнительной власти города федерального значения Москвы, Санкт-Петербурга или Севастополя, основной государственный регистрационный номер, идентификационный номер налогоплательщика)

Документ об утверждении № б/н, от 19 августа 2022 г., выдан (составлен) АДМИНИСТРАЦИЯ ТАШЛИНСКОГО РАЙОНА ОРЕНБУРГСКОЙ ОБЛАСТИ

(сведения об утверждении карты-плана территории)

2. Сведения о кадастровом инженере

Фамилия, имя, отчество (при наличии отчества): *Верёвкин Николай Сергеевич*

Страховой номер индивидуального лицевого счета: *04812306936*

Контактный телефон: *раб.: +7 (4712) 74-62-52*

Адрес электронной почты и почтовый адрес, по которым осуществляется связь с кадастровым инженером: *rosreestr@kkki.ru*
305029, Курская обл, Курск г, Карла Маркса ул, д 62/21, 201 офис

Наименование саморегулируемой организации кадастровых инженеров (СРО), членом которой является кадастровый инженер:
ОПКД

Номер регистрации в государственном реестре лиц, осуществляющих кадастровую деятельность: *23 055*

Сокращенное наименование юридического лица, если кадастровый инженер является работником юридического лица:
ООО "ККИ"

3. Основания выполнения комплексных кадастровых работ

№ 0153300071322000010-5, от 29 апреля 2022 г., выдан (составлен) АДМИНИСТРАЦИЯ ТАШЛИНСКОГО РАЙОНА ОРЕНБУРГСКОЙ ОБЛАСТИ

(наименование и реквизиты государственного или муниципального контракта на выполнение комплексных кадастровых работ)

4. Перечень документов, использованных при подготовке карты-плана территории

№ п/п	Наименование документа	Реквизиты документа
1	2	3
1	Документ-основание	№ б/н, от 18 августа 2022 г.

5. Сведения о геодезической основе, использованной при подготовке карты-плана территории

Система координат МСК-56 зона-1

№ п/п	Название пункта и тип знака геодезической сети	Класс геодезической сети	Координаты, м		Сведения о состоянии на 19 августа 2022 г.		
			X	Y	наружного знака пункта	центра знака	марки
1	2	3	4	5	6	7	8
1	Гамалеевка, пирамида	2	5 789 598,53	9 664 419,60	Сохранился	Сохранился	Сохранился
2	Нижний Лес, пирамида		5 963 591,23	9 658 784,80			
3	Чеботаревка, пирамида	3	5 753 811,63	9 617 393,02			

6. Сведения о средствах измерений

№ п/п	Наименование прибора (инструмента, аппаратуры)	Сведения об утверждении типа измерений	Реквизиты свидетельства о поверке прибора (инструмента, аппаратуры)
1	2	3	4
1	Дальномер лазерный Leica Disto	Номер: 55021-13. Срок действия: 29.09.2022	№353638 от 30.09.2021г
2	Аппаратура геодезическая спутниковая Galaxy G1 Plus	Номер: 74464-19. Срок действия: 04.03.2023	2103973

7. Пояснения к разделам карты-плана территории

Основания выполнения комплексных кадастровых работ

Комплексные кадастровые работы в отношении квартала выполняются на основании заключенного Контракта от 29.04.2022 №0153300071322000010-5 между ООО «ККИ» и Администрацией Ташлинского района Оренбургской области.

Перечень документов, использованных при подготовке карты-плана территории

Для определения местоположения границ земельных участков использовались данные геодезической и аэрофотосъемки с помощью беспилотного оборудования, а также ситуационные планы, содержащиеся в технических паспортах расположенных на земельных участках объектов недвижимости, хранившихся по состоянию на 1 января 2013 года в органах и организациях по государственному техническому учету и (или) технической инвентаризации в составе учетно-технической документации об объектах государственного технического учета и технической инвентаризации.

Пояснительная записка
1. В ходе выполнения ККР было уточено местоположение в отношении 15 земельных участков и 36 объектов капитального строительства, а также исправлено местопололожение 58 земельных участков и 6 объектов капитального строительства. Перечень всех объектов, в отношении которых выполнены работы по уточнению и исправлению местоположения приводится в соответствующих разделах ПЗ к настоящему проекту карта-плана территории. 2. При уточнении 4 ЗУ (см. ниже) был выявлено, что указанные участки уже уточнены и справлены: - 56:31:1301009:65, расположенный по адресу: обл. Оренбургская, р-н Ташлинский, с. Ташла, ул. Красноармейская, дом 102, квартира 1 - 56:31:1301009:67, расположенный по адресу: обл. Оренбургская, р-н Ташлинский, с. Ташла, ул. Красноармейская, дом 104, квартира 2 - 56:31:1301009:81, расположенный по адресу: обл. Оренбургская, р-н Ташлинский, с. Ташла, ул. Чапаевская, дом 104 - 56:31:1301009:79, расположенный по адресу: обл. Оренбургская, р-н Ташлинский, с. Ташла, ул. Чапаевская, дом 90 3. Земельные участки с кадастровыми номерами фактически располагаются за пределами территории квартала, в отношении которых выполняются ККР: - 56:31:1301009:54, расположенный по адресу: обл. Оренбургская, р-н Ташлинский, с. Ташла, ул. Красноармейская, дом 86 - 56:31:1301009:60, расположенный по адресу: обл. Оренбургская, р-н Ташлинский, с. Ташла, ул. Красноармейская, дом 92, квартира 1 4.При проведении анализа в отношении следующих ОКС не удалось выполнить уточнение по причине отсутствия в ЕГРН достаточных сведений об адресе (или местоложении): - 56:31:1301009:169, расположенный по адресу: Оренбургская область, р-н Ташлинский, с Ташла, ул Красноармейская, д 30. 5. ОКС с кадастровыми номерами фактически располагаются за пределами территории квартала, в отношении которых выполняются ККР: - 56:31:1301009:104, расположенный по адресу: Оренбургская область, р-н Ташлинский, с Ташла, ул Новая, д 12 - 56:31:1301009:102, расположенный по адресу: Оренбургская область, р-н Ташлинский, с Ташла, ул Новая, д 30 - 56:31:1301009:101, расположенный по адресу: Оренбургская область, р-н Ташлинский, с. Ташла, ул. Новая, д. 14 - 56:31:1301009:95, расположенный по адресу: Оренбургская область, р-н Ташлинский, с. Ташла, ул. Новая, д. 14 - 56:31:1301009:191, расположенный по адресу: Оренбургская область, Ташлинский район, с. Ташла, ул. Красноармейская, д.№ 82 а - 56:31:1301009:174, расположенный по адресу: Оренбургская область, Ташлинский район, с. Ташла, ул. Красноармейская, дом № 86 - 56:31:1301009:94, расположенный по адресу: Оренбургская область, Ташлинский р-н, с Ташла, ул Новая, д 23 - 56:31:1301009:187, расположенный по адресу: Оренбургская область, Ташлинский район, с.Ташла, ул.Новая, № 21 А

Сведения об уточняемых замельных участках
В ходе выполнения ККР уточнены сведения о границах 16 земельных участков: - 56:31:1301009:21, расположенный по адресу: обл. Оренбургская, р-н Ташлинский, с. Ташла, ул. Красноармейская, 110, квартира 2 - 56:31:1301009:28, расположенный по адресу: обл. Оренбургская, р-н Ташлинский, с. Ташла, ул. Красноармейская, 118, квартира 1 - 56:31:1301009:24, расположенный по адресу: обл. Оренбургская, р-н Ташлинский, с. Ташла, ул. Красноармейская, 122, квартира 1 - 56:31:1301009:64, расположенный по адресу: обл. Оренбургская, р-н Ташлинский, с. Ташла, ул. Красноармейская, дом 100, квартира 1 - 56:31:1301009:69, расположенный по адресу: обл. Оренбургская, р-н Ташлинский, с. Ташла, ул. Красноармейская, дом 108, квартира 2 - 56:31:1301009:72, расположенный по адресу: обл. Оренбургская, р-н Ташлинский, с. Ташла, ул. Красноармейская, дом 112, квартира 2 - 56:31:1301009:75, расположенный по адресу: обл. Оренбургская, р-н Ташлинский, с. Ташла, ул. Красноармейская, дом 122, квартира 2 - 56:31:1301009:48, расположенный по адресу: обл. Оренбургская, р-н Ташлинский, с. Ташла, ул. Красноармейская, дом 69 - 56:31:1301009:51, расположенный по адресу: обл. Оренбургская, р-н Ташлинский, с. Ташла, ул. Красноармейская, дом 81 - 56:31:1301009:56, расположенный по адресу: обл. Оренбургская, р-н Ташлинский, с. Ташла, ул. Красноармейская, дом 87, квартира 3 - 56:31:1301009:58, расположенный по адресу: обл. Оренбургская, р-н Ташлинский, с. Ташла, ул. Красноармейская, дом 91, квартира 1 - 56:31:1301009:8, расположенный по адресу: обл. Оренбургская, р-н Ташлинский, с. Ташла, ул. Чапаевская, 102 - 56:31:1301009:15, расположенный по адресу: обл. Оренбургская, р-н Ташлинский, с. Ташла, ул. Красноармейская, № 85, квартира 2 - 56:31:1301009:9, расположенный по адресу: обл. Оренбургская, р-н Ташлинский, с. Ташла, ул. Чапаевская, 112 - 56:31:1301009:7, расположенный по адресу: обл. Оренбургская, р-н Ташлинский, с. Ташла, ул. Чапаевская, 98 - 56:31:1301009:80, расположенный по адресу: обл. Оренбургская, р-н Ташлинский, с. Ташла, ул. Чапаевская, дом 100
Сведения об уточняемых земельных участках, необходимые для исправления реестровых ошибок в сведениях о местоположении их границ
В ходе анализа данных имеющейся документации БТИ (инвентарные планы), а также данных геодезической и аэрофотосъемки были выявлены ранее допущенные реестровые ошибки в определении местоположения 58 земельных участков. Необходимые сведения внесены в карта-план территоррии в отношении следующих земельных участков: - 56:31:1301009:1, расположенный по адресу: обл. Оренбургская, р-н Ташлинский, с. Ташла, ул. Чапаевская, дом 114 - 56:31:1301009:10, расположенный по адресу: обл. Оренбургская, р-н Ташлинский, с. Ташла, ул. Чапаевская, 116 - 56:31:1301009:11, расположенный по адресу: обл. Оренбургская, р-н Ташлинский, с. Ташла, ул. Красноармейская, 67 - 56:31:1301009:12, расположенный по адресу: обл. Оренбургская, р-н Ташлинский, с. Ташла, ул. Красноармейская, 71 - 56:31:1301009:13, расположенный по адресу: обл. Оренбургская, р-н Ташлинский, с. Ташла, ул. Красноармейская, д. 73 - 56:31:1301009:14, расположенный по адресу: обл. Оренбургская, р-н Ташлинский, с. Ташла, ул. Красноармейская, на земельном участке расположен жилой дом 77 - 56:31:1301009:16, расположенный по адресу: обл. Оренбургская, р-н Ташлинский, с. Ташла, ул. Красноармейская, 87, квартира 2 - 56:31:1301009:17, расположенный по адресу: обл. Оренбургская, р-н Ташлинский, с. Ташла, ул. Красноармейская, 89, кв. 2 - 56:31:1301009:170, расположенный по адресу: Оренбургская область, р-н Ташлинский, с. Ташла, ул. Дружбы, земельный участок расположен в северо-западной части кадастрового квартала 56:31:1301009 - 56:31:1301009:18, расположенный по адресу: обл. Оренбургская, р-н Ташлинский, с. Ташла, ул. Красноармейская, 93 - 56:31:1301009:181, расположенный по адресу: Оренбургская область, Ташлинский район, с. Ташла, ул. Красноармейская, на земельном участке расположен жилой дом № 104 - 56:31:1301009:19, расположенный по адресу: обл. Оренбургская, р-н Ташлинский, с. Ташла, ул. Красноармейская, 106, квартира 1 - 56:31:1301009:20, расположенный по адресу: обл. Оренбургская, р-н Ташлинский, с. Ташла, ул. Красноармейская, № 108, квартира 1 - 56:31:1301009:201, расположенный по адресу: Оренбургская область, Ташлинский район, с. Ташла, ул. Чапаевская, на земельном участке расположена квартира 2, жилого дома № 118

- 56:31:1301009:202, расположенный по адресу: Оренбургская область, Ташлинский район, с.Ташла, ул. Красноармейская, на земельном участке расположен многоквартирный жилой дом № 95
- 56:31:1301009:22, расположенный по адресу: обл. Оренбургская, р-н Ташлинский, с. Ташла, ул. Красноармейская, 114
- 56:31:1301009:23, расположенный по адресу: обл. Оренбургская, р-н Ташлинский, с. Ташла, ул. Красноармейская, № 116
- 56:31:1301009:25, расположенный по адресу: обл. Оренбургская, р-н Ташлинский, с. Ташла, ул. Красноармейская, на земельном участке расположен жилой дом №120, кв. 1
- 56:31:1301009:27, расположенный по адресу: обл. Оренбургская, р-н Ташлинский, с. Ташла, ул. Красноармейская, 91, квартира 3
- 56:31:1301009:29, расположенный по адресу: обл. Оренбургская, р-н Ташлинский, с. Ташла, ул. Чапаевская, 106
- 56:31:1301009:3, расположенный по адресу: обл. Оренбургская, р-н Ташлинский, с. Ташла, ул. Чапаевская, 88
- 56:31:1301009:30, расположенный по адресу: обл. Оренбургская, р-н Ташлинский, с. Ташла, ул. Новая, 6
- 56:31:1301009:31, расположенный по адресу: обл. Оренбургская, р-н Ташлинский, с. Ташла, ул. Красноармейская, 75
- 56:31:1301009:32, расположенный по адресу: обл. Оренбургская, р-н Ташлинский, с. Ташла, ул. Красноармейская, 124
- 56:31:1301009:33, расположенный по адресу: обл. Оренбургская, р-н Ташлинский, с. Ташла, ул. Красноармейская, дом 96
- 56:31:1301009:36, расположенный по адресу: обл. Оренбургская, р-н Ташлинский, с. Ташла, ул. Красноармейская, 83 А
- 56:31:1301009:37, расположенный по адресу: обл. Оренбургская, р-н Ташлинский, с. Ташла, ул. Красноармейская, 85, кв. 1
- 56:31:1301009:4, расположенный по адресу: обл. Оренбургская, р-н Ташлинский, с. Ташла, ул. Чапаевская, №92
- 56:31:1301009:40, расположенный по адресу: обл. Оренбургская, р-н Ташлинский, с. Ташла, ул. Чапаевская, № 118, квартира 1
- 56:31:1301009:41, расположенный по адресу: обл. Оренбургская, р-н Ташлинский, с. Ташла, ул. Красноармейская, 89, квартира 3
- 56:31:1301009:426, расположенный по адресу: Российская Федерация, Оренбургская область, Ташлинский район, с. Ташла, ул. Новая, на земельном участке расположен жилой дом № 2 А
- 56:31:1301009:43, расположенный по адресу: обл. Оренбургская, р-н Ташлинский, с. Ташла, ул. Новая, 4
- 56:31:1301009:430, расположенный по адресу: Российская Федерация, Оренбургская область, Ташлинский район, с. Ташла, ул. Новая, на земельном участке расположено здание № 2
- 56:31:1301009:44, расположенный по адресу: обл. Оренбургская, р-н Ташлинский, с. Ташла, ул. Чапаевская, 104
- 56:31:1301009:46, расположенный по адресу: обл. Оренбургская, р-н Ташлинский, с. Ташла, ул. Чапаевская, 90
- 56:31:1301009:49, расположенный по адресу: Оренбургская область, Ташлинский муниципальный район, Сельское поселение Ташлинский сельсовет, Ташла село, Красноармейская Улица, 79
- 56:31:1301009:5, расположенный по адресу: обл. Оренбургская, р-н Ташлинский, с. Ташла, ул. Чапаевская, №94
- 56:31:1301009:52, расположенный по адресу: обл. Оренбургская, р-н Ташлинский, с. Ташла, ул. Красноармейская, дом 83
- 56:31:1301009:55, расположенный по адресу: обл. Оренбургская, р-н Ташлинский, с. Ташла, ул. Красноармейская, дом 87, квартира 1
- 56:31:1301009:57, расположенный по адресу: обл. Оренбургская, р-н Ташлинский, с. Ташла, ул. Красноармейская, дом 89, квартира 1
- 56:31:1301009:59, расположенный по адресу: обл. Оренбургская, р-н Ташлинский, с. Ташла, ул. Красноармейская, дом №91, кв. 2
- 56:31:1301009:6, расположенный по адресу: обл. Оренбургская, р-н Ташлинский, с. Ташла, ул. Чапаевская, №96
- 56:31:1301009:61, расположенный по адресу: Российская Федерация, Оренбургская область, Ташлинский муниципальный район, сельское поселение Ташлинский сельсовет, село Ташла, улица Красноармейская, 98/1
- 56:31:1301009:62, расположенный по адресу: Оренбургская область, Ташлинский муниципальный район, сельское поселение Ташлинский сельсовет, село Ташла, улица Красноармейская 98/2
- 56:31:1301009:63, расположенный по адресу: обл. Оренбургская, р-н Ташлинский, с. Ташла, ул. Красноармейская, дом 100, квартира 2
- 56:31:1301009:66, расположенный по адресу: обл. Оренбургская, р-н Ташлинский, с. Ташла, ул. Красноармейская, дом 102, квартира 2
- 56:31:1301009:68, расположенный по адресу: обл. Оренбургская, р-н Ташлинский, с. Ташла, ул. Красноармейская, дом 106, квартира 2

- 56:31:1301009:70, расположенный по адресу: обл. Оренбургская, р-н Ташлинский, с. Ташла, ул. Красноармейская, На земельном участке расположен жилой дом №110, кв.№ 1
- 56:31:1301009:71, расположенный по адресу: обл. Оренбургская, р-н Ташлинский, с. Ташла, ул. Красноармейская, дом 112, квартира 1
- 56:31:1301009:73, расположенный по адресу: обл. Оренбургская, р-н Ташлинский, с. Ташла, ул. Красноармейская, дом 118, квартира 2
- 56:31:1301009:76, расположенный по адресу: обл. Оренбургская, р-н Ташлинский, с. Ташла, ул. Красноармейская, На земельном участке расположен жилой дом №122, кв. № 3
- 56:31:1301009:77, расположенный по адресу: обл. Оренбургская, р-н Ташлинский, с. Ташла, ул. Красноармейская, дом 126, квартира 1
- 56:31:1301009:78, расположенный по адресу: обл. Оренбургская, р-н Ташлинский, с. Ташла, ул. Красноармейская, дом 126, квартира 2
- 56:31:1301009:82, расположенный по адресу: обл. Оренбургская, р-н Ташлинский, с. Ташла, ул. Чапаевская, дом 108
- 56:31:1301009:85, расположенный по адресу: обл. Оренбургская, р-н Ташлинский, с. Ташла, ул. Красноармейская, 102, кв. 1
- 56:31:1301009:87, расположенный по адресу: обл. Оренбургская, р-н Ташлинский, с. Ташла, ул. Чапаевская, дом 110
- 56:31:1301009:89, расположенный по адресу: Оренбургская обл, р-н Ташлинский, с Ташла, ул Дружбы, на земельном участке расположено здание магазина-офиса №18 А
- 56:31:1301009:92, расположенный по адресу: Оренбургская обл, р-н Ташлинский, с Ташла, земельный участок расположен в восточной части кадастрового квартала 56:31:1301009

Описание местоположения здания, сооружения, объекта незавершенного строительства на земельном участке
В ходе выполнения ККР уточнено местоположение 36 ранее учтенных объектов капитального строительства: - 56:31:1301009:103, расположенный по адресу: Оренбургская область, р-н Ташлинский, с Ташла, ул Новая, д 2А - 56:31:1301009:106, расположенный по адресу: Оренбургская область, р-н Ташлинский, с Ташла, ул Новая, д 6 - 56:31:1301009:111, расположенный по адресу: Оренбургская область, р-н Ташлинский, с Ташла, ул Чапаевская, д 100 - 56:31:1301009:112, расположенный по адресу: Оренбургская область, р-н Ташлинский, с Ташла, ул Чапаевская, д 104 - 56:31:1301009:107, расположенный по адресу: Оренбургская область, р-н Ташлинский, с Ташла, ул Чапаевская, д 108 - 56:31:1301009:108, расположенный по адресу: Оренбургская область, р-н Ташлинский, с Ташла, ул Чапаевская, д 110 - 56:31:1301009:119, расположенный по адресу: Оренбургская область, р-н Ташлинский, с Ташла, ул Чапаевская, д 112 - 56:31:1301009:109, расположенный по адресу: Оренбургская область, р-н Ташлинский, с Ташла, ул Чапаевская, д 114 - 56:31:1301009:215, расположенный по адресу: Оренбургская область, р-н Ташлинский, с Ташла, ул Чапаевская, д 84 - 56:31:1301009:116, расположенный по адресу: Оренбургская область, р-н Ташлинский, с Ташла, ул Чапаевская, д 86 - 56:31:1301009:117, расположенный по адресу: Оренбургская область, р-н Ташлинский, с Ташла, ул Чапаевская, д 88 - 56:31:1301009:110, расположенный по адресу: Оренбургская область, р-н Ташлинский, с Ташла, ул Чапаевская, д 90 - 56:31:1301009:113, расположенный по адресу: Оренбургская область, р-н Ташлинский, с Ташла, ул Чапаевская, д 92 - 56:31:1301009:213, расположенный по адресу: Оренбургская область, р-н Ташлинский, с Ташла, ул Красноармейская, д 106 - 56:31:1301009:127, расположенный по адресу: Оренбургская область, р-н Ташлинский, с Ташла, ул Красноармейская, д 108 - 56:31:1301009:200, расположенный по адресу: Оренбургская область, р-н Ташлинский, с Ташла, ул Красноармейская, д 114 - 56:31:1301009:214, расположенный по адресу: Оренбургская область, р-н Ташлинский, с Ташла, ул Красноармейская, д 118 - 56:31:1301009:203, расположенный по адресу: Оренбургская область, р-н Ташлинский, с Ташла, ул Красноармейская, д 126 - 56:31:1301009:125, расположенный по адресу: Оренбургская область, р-н Ташлинский, с Ташла, ул Красноармейская, д 69 - 56:31:1301009:135, расположенный по адресу: Оренбургская область, р-н Ташлинский, с Ташла, ул Красноармейская, д 73 - 56:31:1301009:139, расположенный по адресу: Оренбургская область, р-н Ташлинский, с Ташла, ул Красноармейская, д 77 - 56:31:1301009:138, расположенный по адресу: Оренбургская область, р-н Ташлинский, с Ташла, ул Красноармейская, д 83А - 56:31:1301009:129, расположенный по адресу: Оренбургская область, р-н Ташлинский, с Ташла, ул Красноармейская, д 87 - 56:31:1301009:137, расположенный по адресу: Оренбургская область, р-н Ташлинский, с Ташла, ул Красноармейская, д 93 - 56:31:1301009:140, расположенный по адресу: Оренбургская область, р-н Ташлинский, с. Ташла, ул. Красноармейская, д. 75 - 56:31:1301009:141, расположенный по адресу: Оренбургская область, р-н Ташлинский, с. Ташла, ул. Красноармейская, д. 85 - 56:31:1301009:132, расположенный по адресу: Оренбургская область, Ташлинский р-н, с Ташла, ул Красноармейская, д 110 - 56:31:1301009:134, расположенный по адресу: Оренбургская область, Ташлинский р-н, с Ташла, ул Красноармейская, д 120 - 56:31:1301009:130, расположенный по адресу: Оренбургская область, Ташлинский р-н, с Ташла, ул Красноармейская, д 122 - 56:31:1301009:120, расположенный по адресу: Оренбургская область, р-н Ташлинский, с. Ташла, ул. Чапаевская, д. 102 - 56:31:1301009:128, расположенный по адресу: Оренбургская область, Ташлинский р-н, с Ташла, ул Красноармейская, д 89 - 56:31:1301009:131, расположенный по адресу: Оренбургская область, Ташлинский р-н, с Ташла, ул Красноармейская, д 91 - 56:31:1301009:126, расположенный по адресу: Оренбургская область, Ташлинский район, с. Ташла, ул. Красноармейская, д. 96 - 56:31:1301009:183, расположенный по адресу: Оренбургская область, Ташлинский район, с. Ташла, ул. Красноармейская, дом № 83 - 56:31:1301009:207, расположенный по адресу: Оренбургская область, Ташлинский район, с. Ташла, улица Красноармейская д. 81 - 56:31:1301009:175, расположенный по адресу: Российская Федерация, Оренбургская область, Ташлинский муниципальный район, сельское поселение Ташлинский сельсовет, с.Ташла, ул.Чапаевская, д.№ 94

Сведения о зданиях, сооружениях, объектах незавершенного строительства, необходимые для исправления реестровых ошибок в сведениях об описании их местоположения
В ходе анализа данных имеющейся документации БТИ (инвентарные планы), а также данных геодезической и аэрофотосъемки были выявлены ранее допущенные реестровые ошибки в определении местоположения 6 объектов капитального строительства. Необходимые сведения внесены в карта-план территоррии в отношении следующих земельных участков: - 56:31:1301009:177, расположенный по адресу: Оренбургская область, р-н Ташлинский, с. Ташла, ул. Красноармейская, д. 95 - 56:31:1301009:179, расположенный по адресу: Оренбургская область, Ташлинский район, с. Ташла, ул. Красноармейская, д. 100 - 56:31:1301009:185, расположенный по адресу: Оренбургская область, Ташлинский район, с. Ташла, ул. Чапаевская 106 - 56:31:1301009:210, расположенный по адресу: Оренбургская область, Ташлинский район, с. Ташла, ул. Чапаевская, 96 - 56:31:1301009:211, расположенный по адресу: Оренбургская область, Ташлинский муниципальный район, Сельское поселение Ташлинский сельсовет, Ташла село, Красноармейская Улица, 79 - 56:31:1301009:429, расположенный по адресу: Оренбургская область, Ташлинский район, с. Ташла, ул. Чапаевская, д. 118.

Сведения об уточняемых земельных участках

1. Сведения о характерных точках границы уточняемого земельного участка с кадастровым номером 56:31:1301009:15

Зона № 1

Обозначение характерных точек границ	Существующие координаты, м		Уточненные координаты, м		Метод определения координат	Средняя квадратическая погрешность определения координат характерной точки (Mt), м	Формулы, примененные для расчета средней квадратической погрешности определения координат характерной точки (Mt), м
	X	Y	X	Y			
1	2	3	4	5	6	7	8
н762У	—	—	428 859,44	1 349 172,06	Метод спутниковых геодезических измерений (определений)	0,10	—
н984У	—	—	428 851,51	1 349 190,52			
н688У	—	—	428 848,71	1 349 189,50			
н687У	—	—	428 838,50	1 349 185,46			
н686У	—	—	428 818,97	1 349 175,97			
н634У	—	—	428 820,16	1 349 170,98			
н763У	—	—	428 826,71	1 349 158,00			
н762У	—	—	428 859,44	1 349 172,06			

2. Сведения о частях границ уточняемого земельного участка с кадастровым номером 56:31:1301009:15

Обозначение части границ		Горизонтальное проложение (S), м	Описание прохождения части границ	Отметка о наличии земельного спора о местоположении границ земельного участка
от т.	до т.			
1	2	3	4	5
н762У	н984У	20,09	—	—
н984У	н688У	2,98		
н688У	н687У	10,98		
н687У	н686У	21,71		

1	2	3	4	5
н686У	н634У	5,13	—	—
н634У	н763У	14,54		
н763У	н762У	35,62		

3. Общие сведения об уточняемом земельном участке с кадастровым номером 56:31:1301009:15

№ п/п	Наименование характеристики земельного участка	Значение характеристики
1	2	3
1	Адрес земельного участка	—
	Местоположение земельного участка (при отсутствии присвоенного адреса)	Российская Федерация, Оренбургская область, Ташлинский р-н, Ташла с, Красноармейская ул
	Дополнительные сведения о местоположении земельного участка	—
2	Площадь земельного участка ± величина погрешности определения площади (Р ± ΔР), м²	728 ± 9
3	Формула, примененная для расчета предельной допустимой погрешности определения площади земельного участка (ΔР), м²	3,5*0,10*√(728,00) = 9
4	Площадь земельного участка согласно сведениям Единого государственного реестра недвижимости (Ркад), м²	876
5	Оценка расхождения Р и Ркад (Р - Ркад), м²	148
6	Предельный минимальный и максимальный размеры земельного участка (Рмин и Рмакс), м²	Рмин = — Рмакс = —
7	Кадастровый или иной номер (обозначение) здания, сооружения, объекта незавершенного строительства, расположенного на земельном участке	56:31:1301009:141
8	Иные сведения	—

1. Сведения о характерных точках границы уточняемого земельного участка с кадастровым номером 56:31:1301009:21

Зона № 1

Обозначение характерных точек границ	Существующие координаты, м		Уточненные координаты, м		Метод определения координат	Средняя квадратическая погрешность определения координат характерной точки (Mt), м	Формулы, примененные для расчета средней квадратической погрешности определения координат характерной точки (Mt), м
	X	Y	X	Y			
1	2	3	4	5	6	7	8

1	2	3	4	5	6	7	8
н815У	—	—	428 868,92	1 349 278,07	Метод спутниковых геодезических измерений (определений)	0,10	—
н812У	—	—	428 860,64	1 349 298,49			
н811У	—	—	428 830,76	1 349 285,06			
н810У	—	—	428 827,98	1 349 283,71			
н816У	—	—	428 837,08	1 349 264,47			
н815У	—	—	428 868,92	1 349 278,07			

2. Сведения о частях границ уточняемого земельного участка с кадастровым номером 56:31:1301009:21

Обозначение части границ		Горизонтальное проложение (S), м	Описание прохождения части границ	Отметка о наличии земельного спора о местоположении границ земельного участка
от т.	до т.			
1	2	3	4	5
н815У	н812У	22,03	—	—
н812У	н811У	32,76		
н811У	н810У	3,09		
н810У	н816У	21,28		
н816У	н815У	34,62		

3. Общие сведения об уточняемом земельном участке с кадастровым номером 56:31:1301009:21

№ п/п	Наименование характеристики земельного участка	Значение характеристики
1	2	3
1	Адрес земельного участка	—
	Местоположение земельного участка (при отсутствии присвоенного адреса)	461170, Российская Федерация, Оренбургская область, Ташлинский р-н, Ташла с, Красноармейская ул, д 110, кв 1
	Дополнительные сведения о местоположении земельного участка	—
2	Площадь земельного участка ± величина погрешности определения площади (Р ± ΔР), м²	764 ± 10
3	Формула, примененная для расчета предельной допустимой погрешности определения площади земельного участка (ΔР), м²	$3,5*0,10*\sqrt{(764,00)} = 10$

1	2	3
4	Площадь земельного участка согласно сведениям Единого государственного реестра недвижимости (Ркад), м²	726
5	Оценка расхождения Р и Ркад (Р - Ркад), м²	38
6	Предельный минимальный и максимальный размеры земельного участка (Рмин и Рмакс), м²	Рмин = — Рмакс = —
7	Кадастровый или иной номер (обозначение) здания, сооружения, объекта незавершенного строительства, расположенного на земельном участке	56:31:1301009:132
8	Иные сведения	—

1. Сведения о характерных точках границы уточняемого земельного участка с кадастровым номером 56:31:1301009:24

Зона № 1

Обозначение характерных точек границ	Существующие координаты, м		Уточненные координаты, м		Метод определения координат	Средняя квадратическая погрешность определения координат характерной точки (Mt), м	Формулы, примененные для расчета средней квадратической погрешности определения координат характерной точки (Mt), м
	X	Y	X	Y			
1	2	3	4	5	6	7	8
н992У	—	—	428 958,38	1 349 101,08	Метод спутниковых геодезических измерений (определений)	0,10	—
н993У	—	—	428 952,74	1 349 111,76			
н994У	—	—	428 914,32	1 349 094,03			
н992У	—	—	428 918,03	1 349 085,98			
н993У	—	—	428 941,52	1 349 094,09			
н992У	—	—	428 958,38	1 349 101,08			

2. Сведения о частях границ уточняемого земельного участка с кадастровым номером 56:31:1301009:24

Обозначение части границ		Горизонтальное проложение (S), м	Описание прохождения части границ	Отметка о наличии земельного спора о местоположении границ земельного участка
от т.	до т.			

1	2	3	4	5
н992У	н993У	12,08	—	—
н993У	н994У	42,31		
н994У	н992У	8,86		
н992У	н993У	24,85		
н993У	н992У	18,25		

3. Общие сведения об уточняемом земельном участке с кадастровым номером 56:31:1301009:24

№ п/п	Наименование характеристики земельного участка	Значение характеристики
1	2	3
1	Адрес земельного участка	—
	Местоположение земельного участка (при отсутствии присвоенного адреса)	Российская Федерация, Оренбургская область, Ташлинский р-н, Ташла с, Красноармейская ул
	Дополнительные сведения о местоположении земельного участка	—
2	Площадь земельного участка ± величина погрешности определения площади (Р ± ΔР), м²	459 ± 7
3	Формула, примененная для расчета предельной допустимой погрешности определения площади земельного участка (ΔР), м²	3,5*0,10*√(459,00) = 7
4	Площадь земельного участка согласно сведениям Единого государственного реестра недвижимости (Ркад), м²	733
5	Оценка расхождения Р и Ркад (Р - Ркад), м²	274
6	Предельный минимальный и максимальный размеры земельного участка (Рмин и Рмакс), м²	Рмин = — Рмакс = —
7	Кадастровый или иной номер (обозначение) здания, сооружения, объекта незавершенного строительства, расположенного на земельном участке	—
8	Иные сведения	—

1. Сведения о характерных точках границы уточняемого земельного участка с кадастровым номером 56:31:1301009:28

Зона № 1

Обозначение характерных точек границ	Существующие координаты, м		Уточненные координаты, м		Метод определения координат	Средняя квадратическая погрешность определения координат характерной точки (Mt), м	Формулы, примененные для расчета средней квадратической погрешности определения координат характерной точки (Mt), м
	X	Y	X	Y			
1	2	3	4	5	6	7	8
н991У	—	—	428 909,94	1 349 192,42	Метод спутниковых геодезических измерений (определений)	0,10	—
н608У	—	—	428 908,83	1 349 191,89			
н607У	—	—	428 876,61	1 349 178,28			
н824У	—	—	428 884,93	1 349 158,85			
н823У	—	—	428 918,28	1 349 173,82			
н991У	—	—	428 909,94	1 349 192,42			

2. Сведения о частях границ уточняемого земельного участка с кадастровым номером 56:31:1301009:28

Обозначение части границ		Горизонтальное проложение (S), м	Описание прохождения части границ	Отметка о наличии земельного спора о местоположении границ земельного участка
от т.	до т.			
1	2	3	4	5
н991У	н608У	1,23	—	—
н608У	н607У	34,98		
н607У	н824У	21,14		
н824У	н823У	36,56		
н823У	н991У	20,38		

3. Общие сведения об уточняемом земельном участке с кадастровым номером 56:31:1301009:28

№ п/п	Наименование характеристики земельного участка	Значение характеристики
1	2	3

1	2	3
1	Адрес земельного участка	—
	Местоположение земельного участка (при отсутствии присвоенного адреса)	Российская Федерация, Оренбургская область, Ташлинский р-н, Ташла с, Красноармейская ул
	Дополнительные сведения о местоположении земельного участка	—
2	Площадь земельного участка ± величина погрешности определения площади (Р ± ΔР), м²	754 ± 10
3	Формула, примененная для расчета предельной допустимой погрешности определения площади земельного участка (ΔР), м²	3,5*0,10*√(754,00) = 10
4	Площадь земельного участка согласно сведениям Единого государственного реестра недвижимости (Ркад), м²	763
5	Оценка расхождения Р и Ркад (Р - Ркад), м²	9
6	Предельный минимальный и максимальный размеры земельного участка (Рмин и Рмакс), м²	Рмин = — Рмакс = —
7	Кадастровый или иной номер (обозначение) здания, сооружения, объекта незавершенного строительства, расположенного на земельном участке	56:31:1301009:214
8	Иные сведения	—

1. Сведения о характерных точках границы уточняемого земельного участка с кадастровым номером 56:31:1301009:48

Зона № 1

Обозначение характерных точек границ	Существующие координаты, м		Уточненные координаты, м		Метод определения координат	Средняя квадратическая погрешность определения координат характерной точки (Mt), м	Формулы, примененные для расчета средней квадратической погрешности определения координат характерной точки (Mt), м
	X	Y	X	Y			
1	2	3	4	5	6	7	8
н501У	—	—	428 747,65	1 349 414,51	Метод спутниковых геодезических измерений (определений)	0,10	—
н499У	—	—	428 740,37	1 349 439,14			
н498У	—	—	428 707,12	1 349 424,71			

1	2	3	4	5	6	7	8
н643У	—	—	428 715,56	1 349 404,53	Метод спутниковых геодезических измерений (определений)	0,10	—
н504У	—	—	428 717,65	1 349 401,86			
н503У	—	—	428 733,89	1 349 408,42			
н502У	—	—	428 743,87	1 349 412,04			
н501У	—	—	428 747,65	1 349 414,51			

2. Сведения о частях границ уточняемого земельного участка с кадастровым номером 56:31:1301009:48

Обозначение части границ		Горизонтальное проложение (S), м	Описание прохождения части границ	Отметка о наличии земельного спора о местоположении границ земельного участка
от т.	до т.			
1	2	3	4	5
н501У	н499У	25,68	—	—
н499У	н498У	36,25		
н498У	н643У	21,87		
н643У	н504У	3,39		
н504У	н503У	17,51		
н503У	н502У	10,62		
н502У	н501У	4,52		

3. Общие сведения об уточняемом земельном участке с кадастровым номером 56:31:1301009:48

№ п/п	Наименование характеристики земельного участка	Значение характеристики
1	2	3
1	Адрес земельного участка	—
	Местоположение земельного участка (при отсутствии присвоенного адреса)	461170, Российская Федерация, Оренбургская область, Ташлинский р-н, Ташла с, Красноармейская ул, д 69
	Дополнительные сведения о местоположении земельного участка	—
2	Площадь земельного участка ± величина погрешности определения площади (Р ± ΔР), м²	891 ± 10
3	Формула, примененная для расчета предельной допустимой погрешности определения площади земельного участка (ΔР), м²	3,5*0,10*√(891,00) = 10

1	2	3
4	Площадь земельного участка согласно сведениям Единого государственного реестра недвижимости (Ркад), м²	904
5	Оценка расхождения Р и Ркад (Р - Ркад), м²	13
6	Предельный минимальный и максимальный размеры земельного участка (Рмин и Рмакс), м²	Рмин = — Рмакс = —
7	Кадастровый или иной номер (обозначение) здания, сооружения, объекта незавершенного строительства, расположенного на земельном участке	56:31:1301009:125
8	Иные сведения	—

1. Сведения о характерных точках границы уточняемого земельного участка с кадастровым номером 56:31:1301009:51

Зона № 1

Обозначение характерных точек границ	Существующие координаты, м		Уточненные координаты, м		Метод определения координат	Средняя квадратическая погрешность определения координат характерной точки (Mt), м	Формулы, примененные для расчета средней квадратической погрешности определения координат характерной точки (Mt), м
	X	Y	X	Y			
1	2	3	4	5	6	7	8
н966У	—	—	428 789,89	1 349 237,75	Метод спутниковых геодезических измерений (определений)	0,10	—
н948У	—	—	428 787,25	1 349 243,19			
н949У	—	—	428 784,49	1 349 249,06			
н950У	—	—	428 786,16	1 349 249,84			
н957У	—	—	428 779,63	1 349 265,52			
н743У	—	—	428 808,17	1 349 278,67			
н737У	—	—	428 809,98	1 349 279,71			
н980У	—	—	428 823,08	1 349 252,49			

1	2	3	4	5	6	7	8
н754У	—	—	428 819,36	1 349 250,84	Метод спутниковых геодезических измерений (определений)	0,10	—
н966У	—	—	428 789,89	1 349 237,75			

2. Сведения о частях границ уточняемого земельного участка с кадастровым номером 56:31:1301009:51

Обозначение части границ		Горизонтальное проложение (S), м	Описание прохождения части границ	Отметка о наличии земельного спора о местоположении границ земельного участка
от т.	до т.			
1	2	3	4	5
н966У	н948У	6,05	—	—
н948У	н949У	6,49		
н949У	н950У	1,84		
н950У	н957У	16,99		
н957У	н743У	31,42		
н743У	н737У	2,09		
н737У	н980У	30,21		
н980У	н754У	4,07		
н754У	н966У	32,25		

3. Общие сведения об уточняемом земельном участке с кадастровым номером 56:31:1301009:51

№ п/п	Наименование характеристики земельного участка	Значение характеристики
1	2	3
1	Адрес земельного участка	—
	Местоположение земельного участка (при отсутствии присвоенного адреса)	461170, Российская Федерация, Оренбургская область, Ташлинский р-н, Ташла с, Красноармейская ул, д 81
	Дополнительные сведения о местоположении земельного участка	—
2	Площадь земельного участка ± величина погрешности определения площади (Р ± ΔР), м²	1041 ± 11
3	Формула, примененная для расчета предельной допустимой погрешности определения площади земельного участка (ΔР), м²	3,5*0,10*√(1 041,00) = 11
4	Площадь земельного участка согласно сведениям Единого государственного реестра недвижимости (Ркад), м²	945
5	Оценка расхождения Р и Ркад (Р - Ркад), м²	96
6	Предельный минимальный и максимальный размеры земельного участка (Рмин и Рмакс), м²	Рмин = — Рмакс = —

1	2	3
7	Кадастровый или иной номер (обозначение) здания, сооружения, объекта незавершенного строительства, расположенного на земельном участке	56:31:1301009:207
8	Иные сведения	—

1. Сведения о характерных точках границы уточняемого земельного участка с кадастровым номером 56:31:1301009:56

Зона № 1

Обозначение характерных точек границ	Существующие координаты, м		Уточненные координаты, м		Метод определения координат	Средняя квадратическая погрешность определения координат характерной точки (Mt), м	Формулы, примененные для расчета средней квадратической погрешности определения координат характерной точки (Mt), м
	X	Y	X	Y			
1	2	3	4	5	6	7	8
н526У	—	—	428 870,06	1 349 147,46	Метод спутниковых геодезических измерений (определений)	0,10	—
н981У	—	—	428 872,89	1 349 141,97			
н982У	—	—	428 871,19	1 349 141,09			
н983У	—	—	428 874,65	1 349 133,13			
н538У	—	—	428 845,48	1 349 120,06			
н539У	—	—	428 840,43	1 349 130,93			
н540У	—	—	428 861,22	1 349 141,42			
н541У	—	—	428 860,59	1 349 143,21			
н525У	—	—	428 867,85	1 349 146,55			
н526У	—	—	428 870,06	1 349 147,46			

2. Сведения о частях границ уточняемого земельного участка с кадастровым номером 56:31:1301009:56

Обозначение части границ		Горизонтальное проложение (S), м	Описание прохождения части границ	Отметка о наличии земельного спора о местоположении границ земельного участка
от т.	до т.			
1	2	3	4	5
н526У	н981У	6,18	—	—
н981У	н982У	1,91		
н982У	н983У	8,68		
н983У	н538У	31,96		
н538У	н539У	11,99		
н539У	н540У	23,29		
н540У	н541У	1,90		
н541У	н525У	7,99		
н525У	н526У	2,39		

3. Общие сведения об уточняемом земельном участке с кадастровым номером 56:31:1301009:56

№ п/п	Наименование характеристики земельного участка	Значение характеристики
1	2	3
1	Адрес земельного участка	—
	Местоположение земельного участка (при отсутствии присвоенного адреса)	461170, Российская Федерация, Оренбургская область, Ташлинский р-н, Ташла с, Красноармейская ул, д 87
	Дополнительные сведения о местоположении земельного участка	—
2	Площадь земельного участка ± величина погрешности определения площади (Р ± ΔР), м²	435 ± 7
3	Формула, примененная для расчета предельной допустимой погрешности определения площади земельного участка (ΔР), м²	3,5*0,10*√(435,00) = 7
4	Площадь земельного участка согласно сведениям Единого государственного реестра недвижимости (Ркад), м²	466
5	Оценка расхождения Р и Ркад (Р - Ркад), м²	31
6	Предельный минимальный и максимальный размеры земельного участка (Рмин и Рмакс), м²	Рмин = — Рмакс = —
7	Кадастровый или иной номер (обозначение) здания, сооружения, объекта незавершенного строительства, расположенного на земельном участке	56:31:1301009:129
8	Иные сведения	—

1. Сведения о характерных точках границы уточняемого земельного участка с кадастровым номером 56:31:1301009:58

Зона № 1

Обозначение характерных точек границ	Существующие координаты, м		Уточненные координаты, м		Метод определения координат	Средняя квадратическая погрешность определения координат характерной точки (Mt), м	Формулы, примененные для расчета средней квадратической погрешности определения координат характерной точки (Mt), м
	X	Y	X	Y			
1	2	3	4	5	6	7	8
н774У	—	—	428 900,90	1 349 072,19	Метод спутниковых геодезических измерений (определений)	0,10	—
н775У	—	—	428 897,81	1 349 070,58			
н776У	—	—	428 889,61	1 349 068,97			
н777У	—	—	428 888,40	1 349 069,17			
н778У	—	—	428 869,58	1 349 062,06			
н979У	—	—	428 866,13	1 349 071,08			
н978У	—	—	428 868,65	1 349 072,34			
н700У	—	—	428 865,93	1 349 078,38			
н701У	—	—	428 895,85	1 349 091,31			
н773У	—	—	428 904,13	1 349 073,89			
н774У	—	—	428 900,90	1 349 072,19			

2. Сведения о частях границ уточняемого земельного участка с кадастровым номером 56:31:1301009:58

Обозначение части границ		Горизонтальное проложение (S), м	Описание прохождения части границ	Отметка о наличии земельного спора о местоположении границ земельного участка
от т.	до т.			

1	2	3	4	5
н774У	н775У	3,48	—	—
н775У	н776У	8,36		
н776У	н777У	1,23		
н777У	н778У	20,12		
н778У	н979У	9,66		
н979У	н978У	2,82		
н978У	н700У	6,62		
н700У	н701У	32,59		
н701У	н773У	19,29		
н773У	н774У	3,65		

3. Общие сведения об уточняемом земельном участке с кадастровым номером 56:31:1301009:58

№ п/п	Наименование характеристики земельного участка	Значение характеристики
1	2	3
1	Адрес земельного участка	—
	Местоположение земельного участка (при отсутствии присвоенного адреса)	461170, Российская Федерация, Оренбургская область, Ташлинский р-н, Ташла с, Красноармейская ул, д 91
	Дополнительные сведения о местоположении земельного участка	—
2	Площадь земельного участка ± величина погрешности определения площади (Р ± ΔР), м²	621 ± 9
3	Формула, примененная для расчета предельной допустимой погрешности определения площади земельного участка (ΔР), м²	3,5*0,10*√(621,00) = 9
4	Площадь земельного участка согласно сведениям Единого государственного реестра недвижимости (Ркад), м²	611
5	Оценка расхождения Р и Ркад (Р - Ркад), м²	10
6	Предельный минимальный и максимальный размеры земельного участка (Рмин и Рмакс), м²	Рмин = — Рмакс = —
7	Кадастровый или иной номер (обозначение) здания, сооружения, объекта незавершенного строительства, расположенного на земельном участке	56:31:1301009:131
8	Иные сведения	—

1. Сведения о характерных точках границы уточняемого земельного участка с кадастровым номером 56:31:1301009:64

Зона № 1

Обозначение характерных точек границ	Существующие координаты, м		Уточненные координаты, м		Метод определения координат	Средняя квадратическая погрешность определения координат характерной точки (Mt), м	Формулы, примененные для расчета средней квадратической погрешности определения координат характерной точки (Mt), м
	X	Y	X	Y			
1	2	3	4	5	6	7	8
н794У	—	—	428 789,98	1 349 471,93	Метод спутниковых геодезических измерений (определений)	0,10	—
н795У	—	—	428 789,16	1 349 472,35			
н796У	—	—	428 774,45	1 349 469,98			
н797У	—	—	428 767,37	1 349 469,43			
н798У	—	—	428 757,95	1 349 468,36			
н985У	—	—	428 756,76	1 349 485,67			
н786У	—	—	428 760,59	1 349 485,91			
н787У	—	—	428 765,08	1 349 486,19			
н788У	—	—	428 793,08	1 349 487,86			
н789У	—	—	428 793,13	1 349 491,51			
н785У	—	—	428 806,24	1 349 492,37			
н793У	—	—	428 807,41	1 349 473,39			
н794У	—	—	428 789,98	1 349 471,93			

2. Сведения о частях границ уточняемого земельного участка с кадастровым номером 56:31:1301009:64

Обозначение части границ		Горизонтальное проложение (S), м	Описание прохождения части границ	Отметка о наличии земельного спора о местоположении границ земельного участка
от т.	до т.			
1	2	3	4	5
н794У	н795У	0,92	—	—
н795У	н796У	14,90		
н796У	н797У	7,10		
н797У	н798У	9,48		
н798У	н985У	17,35		
н985У	н786У	3,84		
н786У	н787У	4,50		
н787У	н788У	28,05		
н788У	н789У	3,65		
н789У	н785У	13,14		
н785У	н793У	19,02		
н793У	н794У	17,49		

3. Общие сведения об уточняемом земельном участке с кадастровым номером 56:31:1301009:64

№ п/п	Наименование характеристики земельного участка	Значение характеристики
1	2	3
1	Адрес земельного участка	—
	Местоположение земельного участка (при отсутствии присвоенного адреса)	461170, Российская Федерация, Оренбургская область, Ташлинский р-н, Ташла с, Красноармейская ул, д 100
	Дополнительные сведения о местоположении земельного участка	—
2	Площадь земельного участка ± величина погрешности определения площади (Р ± ΔР), м²	852 ± 10
3	Формула, примененная для расчета предельной допустимой погрешности определения площади земельного участка (ΔР), м²	3,5*0,10*√(852,00) = 10
4	Площадь земельного участка согласно сведениям Единого государственного реестра недвижимости (Ркад), м²	701
5	Оценка расхождения Р и Ркад (Р - Ркад), м²	151
6	Предельный минимальный и максимальный размеры земельного участка (Рмин и Рмакс), м²	Рмин = — Рмакс = —

1	2	3
7	Кадастровый или иной номер (обозначение) здания, сооружения, объекта незавершенного строительства, расположенного на земельном участке	56:31:1301009:179
8	Иные сведения	—

1. Сведения о характерных точках границы уточняемого земельного участка с кадастровым номером 56:31:1301009:69

Зона № 1

Обозначение характерных точек границ	Существующие координаты, м		Уточненные координаты, м		Метод определения координат	Средняя квадратическая погрешность определения координат характерной точки (Mt), м	Формулы, примененные для расчета средней квадратической погрешности определения координат характерной точки (Mt), м
	X	Y	X	Y			
1	2	3	4	5	6	7	8
н990У	—	—	428 812,89	1 349 315,55	Метод спутниковых геодезических измерений (определений)	0,10	—
н584У	—	—	428 804,27	1 349 335,28			
н585У	—	—	428 811,37	1 349 338,41			
н988У	—	—	428 814,74	1 349 340,08			
н586У	—	—	428 818,11	1 349 341,74			
н987У	—	—	428 828,26	1 349 346,03			
н581У	—	—	428 838,41	1 349 350,31			
н986У	—	—	428 846,08	1 349 331,29			
н990У	—	—	428 812,89	1 349 315,55			

2. Сведения о частях границ уточняемого земельного участка с кадастровым номером 56:31:1301009:69

Обозначение части границ		Горизонтальное проложение (S), м	Описание прохождения части границ	Отметка о наличии земельного спора о местоположении границ земельного участка
от т.	до т.			
1	2	3	4	5
н990У	н584У	21,53	—	—
н584У	н585У	7,76		
н585У	н988У	3,76		
н988У	н586У	3,76		
н586У	н987У	11,02		
н987У	н581У	11,02		
н581У	н986У	20,51		
н986У	н990У	36,73		

3. Общие сведения об уточняемом земельном участке с кадастровым номером 56:31:1301009:69

№ п/п	Наименование характеристики земельного участка	Значение характеристики
1	2	3
1	Адрес земельного участка	—
	Местоположение земельного участка (при отсутствии присвоенного адреса)	461170, Российская Федерация, Оренбургская область, Ташлинский р-н, Ташла с, Красноармейская ул, д 108
	Дополнительные сведения о местоположении земельного участка	—
2	Площадь земельного участка ± величина погрешности определения площади (Р ± ΔР), м²	783 ± 10
3	Формула, примененная для расчета предельной допустимой погрешности определения площади земельного участка (ΔР), м²	3,5*0,10*√(783,00) = 10
4	Площадь земельного участка согласно сведениям Единого государственного реестра недвижимости (Ркад), м²	666
5	Оценка расхождения Р и Ркад (Р - Ркад), м²	117
6	Предельный минимальный и максимальный размеры земельного участка (Рмин и Рмакс), м²	Рмин = — Рмакс = —
7	Кадастровый или иной номер (обозначение) здания, сооружения, объекта незавершенного строительства, расположенного на земельном участке	56:31:1301009:127
8	Иные сведения	—

1. Сведения о характерных точках границы уточняемого земельного участка с кадастровым номером 56:31:1301009:7

Зона № 1

Обозначение характерных точек границ	Существующие координаты, м		Уточненные координаты, м		Метод определения координат	Средняя квадратическая погрешность определения координат характерной точки (Mt), м	Формулы, примененные для расчета средней квадратической погрешности определения координат характерной точки (Mt), м
	X	Y	X	Y			
1	2	3	4	5	6	7	8
н781У	—	—	428 743,22	1 349 251,76	Метод спутниковых геодезических измерений (определений)	0,10	—
н947У	—	—	428 754,50	1 349 227,78			
н948У	—	—	428 787,25	1 349 243,19			
н949У	—	—	428 784,49	1 349 249,06			
н950У	—	—	428 786,16	1 349 249,84			
н957У	—	—	428 779,63	1 349 265,52			
н742У	—	—	428 773,04	1 349 262,48			
н741У	—	—	428 772,43	1 349 264,09			
н781У	—	—	428 743,22	1 349 251,76			

2. Сведения о частях границ уточняемого земельного участка с кадастровым номером 56:31:1301009:7

Обозначение части границ		Горизонтальное проложение (S), м	Описание прохождения части границ	Отметка о наличии земельного спора о местоположении границ земельного участка
от т.	до т.			
1	2	3	4	5
н781У	н947У	26,50	—	—
н947У	н948У	36,19		
н948У	н949У	6,49		

1	2	3	4	5
н949У	н950У	1,84	—	—
н950У	н957У	16,99		
н957У	н742У	7,26		
н742У	н741У	1,72		
н741У	н781У	31,71		

3. Общие сведения об уточняемом земельном участке с кадастровым номером 56:31:1301009:7

№ п/п	Наименование характеристики земельного участка	Значение характеристики
1	2	3
1	Адрес земельного участка	—
	Местоположение земельного участка (при отсутствии присвоенного адреса)	Российская Федерация, Оренбургская область, Ташлинский р-н, Ташла с, Чапаевская ул
	Дополнительные сведения о местоположении земельного участка	—
2	Площадь земельного участка ± величина погрешности определения площади (Р ± ΔР), м²	963 ± 11
3	Формула, примененная для расчета предельной допустимой погрешности определения площади земельного участка (ΔР), м²	3,5*0,10*√(963,00) = 11
4	Площадь земельного участка согласно сведениям Единого государственного реестра недвижимости (Ркад), м²	724
5	Оценка расхождения Р и Ркад (Р - Ркад), м²	239
6	Предельный минимальный и максимальный размеры земельного участка (Рмин и Рмакс), м²	Рмин = — Рмакс = —
7	Кадастровый или иной номер (обозначение) здания, сооружения, объекта незавершенного строительства, расположенного на земельном участке	—
8	Иные сведения	—

1. Сведения о характерных точках границы уточняемого земельного участка с кадастровым номером 56:31:1301009:72

Зона № 1

Обозначение характерных точек границ	Существующие координаты, м		Уточненные координаты, м		Метод определения координат	Средняя квадратическая погрешность определения координат характерной точки (Mt), м	Формулы, примененные для расчета средней квадратической погрешности определения координат характерной точки (Mt), м
	X	Y	X	Y			
1	2	3	4	5	6	7	8
н600У	—	—	428 885,92	1 349 243,48	Метод спутниковых геодезических измерений (определений)	0,10	—
н814У	—	—	428 877,91	1 349 259,65			
н819У	—	—	428 857,82	1 349 251,44			
н818У	—	—	428 851,07	1 349 248,50			
н817У	—	—	428 845,76	1 349 245,96			
н601У	—	—	428 853,60	1 349 227,33			
н600У	—	—	428 885,92	1 349 243,48			

2. Сведения о частях границ уточняемого земельного участка с кадастровым номером 56:31:1301009:72

Обозначение части границ		Горизонтальное проложение (S), м	Описание прохождения части границ	Отметка о наличии земельного спора о местоположении границ земельного участка
от т.	до т.			
1	2	3	4	5
н600У	н814У	18,05	—	—
н814У	н819У	21,70		
н819У	н818У	7,36		
н818У	н817У	5,89		
н817У	н601У	20,21		
н601У	н600У	36,13		

3. Общие сведения об уточняемом земельном участке с кадастровым номером 56:31:1301009:72

№ п/п	Наименование характеристики земельного участка	Значение характеристики
1	2	3
1	Адрес земельного участка	—
	Местоположение земельного участка (при отсутствии присвоенного адреса)	461170, Российская Федерация, Оренбургская область, Ташлинский р-н, Ташла с, Красноармейская ул, д 112
	Дополнительные сведения о местоположении земельного участка	—
2	Площадь земельного участка ± величина погрешности определения площади (Р ± ΔР), м²	685 ± 9
3	Формула, примененная для расчета предельной допустимой погрешности определения площади земельного участка (ΔР), м²	3,5*0,10*√(685,00) = 9
4	Площадь земельного участка согласно сведениям Единого государственного реестра недвижимости (Ркад), м²	661
5	Оценка расхождения Р и Ркад (Р - Ркад), м²	24
6	Предельный минимальный и максимальный размеры земельного участка (Рмин и Рмакс), м²	Рмин = — Рмакс = —
7	Кадастровый или иной номер (обозначение) здания, сооружения, объекта незавершенного строительства, расположенного на земельном участке	—
8	Иные сведения	—

1. Сведения о характерных точках границы уточняемого земельного участка с кадастровым номером 56:31:1301009:8

Зона № 1

Обозначение характерных точек границ	Существующие координаты, м		Уточненные координаты, м		Метод определения координат	Средняя квадратическая погрешность определения координат характерной точки (Mt), м	Формулы, примененные для расчета средней квадратической погрешности определения координат характерной точки (Mt), м
	X	Y	X	Y			
1	2	3	4	5	6	7	8
н971У	—	—	428 778,10	1 349 177,19	Метод спутниковых геодезических измерений (определений)	0,10	—
н729У	—	—	428 780,59	1 349 177,85			

1	2	3	4	5	6	7	8
н728У	—	—	428 801,28	1 349 187,27	Метод спутниковых геодезических измерений (определений)	0,10	—
н972У	—	—	428 795,19	1 349 203,63			
н757У	—	—	428 800,41	1 349 205,79			
н962У	—	—	428 797,60	1 349 214,58			
н959У	—	—	428 769,54	1 349 203,96			
н973У	—	—	428 775,68	1 349 190,03			
н974У	—	—	428 772,97	1 349 188,83			
н971У	—	—	428 778,10	1 349 177,19			

2. Сведения о частях границ уточняемого земельного участка с кадастровым номером 56:31:1301009:8

Обозначение части границ		Горизонтальное проложение (S), м	Описание прохождения части границ	Отметка о наличии земельного спора о местоположении границ земельного участка
от т.	до т.			
1	2	3	4	5
н971У	н729У	2,58	—	—
н729У	н728У	22,73		
н728У	н972У	17,46		
н972У	н757У	5,65		
н757У	н962У	9,23		
н962У	н959У	30,00		
н959У	н973У	15,22		
н973У	н974У	2,96		
н974У	н971У	12,72		

3. Общие сведения об уточняемом земельном участке с кадастровым номером 56:31:1301009:8

№ п/п	Наименование характеристики земельного участка	Значение характеристики
1	2	3

1	2	3
1	Адрес земельного участка	—
	Местоположение земельного участка (при отсутствии присвоенного адреса)	Российская Федерация, Оренбургская область, Ташлинский р-н, Ташла с, Чапаевская ул
	Дополнительные сведения о местоположении земельного участка	—
2	Площадь земельного участка ± величина погрешности определения площади (Р ± ΔР), м²	730 ± 9
3	Формула, примененная для расчета предельной допустимой погрешности определения площади земельного участка (ΔР), м²	3,5*0,10*√(730,00) = 9
4	Площадь земельного участка согласно сведениям Единого государственного реестра недвижимости (Ркад), м²	865
5	Оценка расхождения Р и Ркад (Р - Ркад), м²	135
6	Предельный минимальный и максимальный размеры земельного участка (Рмин и Рмакс), м²	Рмин = — Рмакс = —
7	Кадастровый или иной номер (обозначение) здания, сооружения, объекта незавершенного строительства, расположенного на земельном участке	56:31:1301009:120
8	Иные сведения	—

1. Сведения о характерных точках границы уточняемого земельного участка с кадастровым номером 56:31:1301009:80

Зона № 1

Обозначение характерных точек границ	Существующие координаты, м		Уточненные координаты, м		Метод определения координат	Средняя квадратическая погрешность определения координат характерной точки (Mt), м	Формулы, примененные для расчета средней квадратической погрешности определения координат характерной точки (Mt), м
	X	Y	X	Y			
1	2	3	4	5	6	7	8
н962У	—	—	428 797,60	1 349 214,58	Метод спутниковых геодезических измерений (определений)	0,10	—
н959У	—	—	428 769,54	1 349 203,96			
н970У	—	—	428 757,49	1 349 229,18			

1	2	3	4	5	6	7	8
н948У	—	—	428 787,25	1 349 243,19	Метод спутниковых геодезических измерений (определений)	0,10	—
н966У	—	—	428 789,89	1 349 237,75			
н962У	—	—	428 797,60	1 349 214,58			

2. Сведения о частях границ уточняемого земельного участка с кадастровым номером 56:31:1301009:80

Обозначение части границ		Горизонтальное проложение (S), м	Описание прохождения части границ	Отметка о наличии земельного спора о местоположении границ земельного участка
от т.	до т.			
1	2	3	4	5
н962У	н959У	30,00	—	—
н959У	н970У	27,95		
н970У	н948У	32,89		
н948У	н966У	6,05		
н966У	н962У	24,42		

3. Общие сведения об уточняемом земельном участке с кадастровым номером 56:31:1301009:80

№ п/п	Наименование характеристики земельного участка	Значение характеристики
1	2	3
1	Адрес земельного участка	—
	Местоположение земельного участка (при отсутствии присвоенного адреса)	461170, Российская Федерация, Оренбургская область, Ташлинский р-н, Ташла с, Чапаевская ул, д 100
	Дополнительные сведения о местоположении земельного участка	—
2	Площадь земельного участка ± величина погрешности определения площади (Р ± ΔР), м²	926 ± 11
3	Формула, примененная для расчета предельной допустимой погрешности определения площади земельного участка (ΔР), м²	3,5*0,10*√(926,00) = 11
4	Площадь земельного участка согласно сведениям Единого государственного реестра недвижимости (Ркад), м²	955
5	Оценка расхождения Р и Ркад (Р - Ркад), м²	29
6	Предельный минимальный и максимальный размеры земельного участка (Рмин и Рмакс), м²	Рмин = — Рмакс = —

1	2	3
7	Кадастровый или иной номер (обозначение) здания, сооружения, объекта незавершенного строительства, расположенного на земельном участке	56:31:1301009:111
8	Иные сведения	—

1. Сведения о характерных точках границы уточняемого земельного участка с кадастровым номером 56:31:1301009:9

Зона № 1

Обозначение характерных точек границ	Существующие координаты, м		Уточненные координаты, м		Метод определения координат	Средняя квадратическая погрешность определения координат характерной точки (Mt), м	Формулы, примененные для расчета средней квадратической погрешности определения координат характерной точки (Mt), м
	X	Y	X	Y			
1	2	3	4	5	6	7	8
н482У	—	—	428 841,23	1 349 046,17	Метод спутниковых геодезических измерений (определений)	0,10	—
н975У	—	—	428 838,37	1 349 044,80			
н976У	—	—	428 835,64	1 349 051,49			
н977У	—	—	428 838,58	1 349 052,69			
н864У	—	—	428 831,72	1 349 067,18			
н865У	—	—	428 862,77	1 349 084,62			
н700У	—	—	428 865,93	1 349 078,38			
н978У	—	—	428 868,65	1 349 072,34			
н979У	—	—	428 866,13	1 349 071,08			
н778У	—	—	428 869,58	1 349 062,06			

1	2	3	4	5	6	7	8
н488У	—	—	428 870,78	1 349 059,12	Метод спутниковых геодезических измерений (определений)	0,10	—
н482У	—	—	428 841,23	1 349 046,17			

2. Сведения о частях границ уточняемого земельного участка с кадастровым номером 56:31:1301009:9

Обозначение части границ		Горизонтальное проложение (S), м	Описание прохождения части границ	Отметка о наличии земельного спора о местоположении границ земельного участка
от т.	до т.			
1	2	3	4	5
н482У	н975У	3,17	—	—
н975У	н976У	7,23		
н976У	н977У	3,18		
н977У	н864У	16,03		
н864У	н865У	35,61		
н865У	н700У	6,99		
н700У	н978У	6,62		
н978У	н979У	2,82		
н979У	н778У	9,66		
н778У	н488У	3,18		
н488У	н482У	32,26		

3. Общие сведения об уточняемом земельном участке с кадастровым номером 56:31:1301009:9

№ п/п	Наименование характеристики земельного участка	Значение характеристики
1	2	3
1	Адрес земельного участка	—
	Местоположение земельного участка (при отсутствии присвоенного адреса)	Российская Федерация, Оренбургская область, Ташлинский р-н, Ташла с, Чапаевская ул
	Дополнительные сведения о местоположении земельного участка	—
2	Площадь земельного участка ± величина погрешности определения площади (Р ± ΔР), м²	866 ± 10
3	Формула, примененная для расчета предельной допустимой погрешности определения площади земельного участка (ΔР), м²	3,5*0,10*√(866,00) = 10
4	Площадь земельного участка согласно сведениям Единого государственного реестра недвижимости (Ркад), м²	800
5	Оценка расхождения Р и Ркад (Р - Ркад), м²	66

1	2	3
6	Предельный минимальный и максимальный размеры земельного участка (Рмин и Рмакс), м²	Рмин = — Рмакс = —
7	Кадастровый или иной номер (обозначение) здания, сооружения, объекта незавершенного строительства, расположенного на земельном участке	56:31:1301009:119
8	Иные сведения	—

1. Сведения о характерных точках границы уточняемого земельного участка с кадастровым номером 56:31:1301009:75

Зона № 1

Обозначение характерных точек границ	Существующие координаты, м		Уточненные координаты, м		Метод определения координат	Средняя квадратическая погрешность определения координат характерной точки (Mt), м	Формулы, примененные для расчета средней квадратической погрешности определения координат характерной точки (Mt), м
	X	Y	X	Y			
1	2	3	4	5	6	7	8
н833У	—	—	428 923,64	1 349 074,46	Метод спутниковых геодезических измерений (определений)	0,10	—
н992У	—	—	428 918,03	1 349 085,98			
н993У	—	—	428 941,52	1 349 094,09			
н992У	—	—	428 958,38	1 349 101,08			
н1289У	—	—	428 960,69	1 349 095,86			
н1290У	—	—	428 955,57	1 349 093,59			
н836У	—	—	428 957,66	1 349 083,66			
н837У	—	—	428 933,74	1 349 078,16			
н833У	—	—	428 923,64	1 349 074,46			

2. Сведения о частях границ уточняемого земельного участка с кадастровым номером 56:31:1301009:75

Обозначение части границ		Горизонтальное проложение (S), м	Описание прохождения части границ	Отметка о наличии земельного спора о местоположении границ земельного участка
от т.	до т.			
1	2	3	4	5
н833У	н992У	12,81	—	—
н992У	н993У	24,85		
н993У	н992У	18,25		
н992У	н1289У	5,71		
н1289У	н1290У	5,60		
н1290У	н836У	10,15		
н836У	н837У	24,54		
н837У	н833У	10,76		

3. Общие сведения об уточняемом земельном участке с кадастровым номером 56:31:1301009:75

№ п/п	Наименование характеристики земельного участка	Значение характеристики
1	2	3
1	Адрес земельного участка	—
	Местоположение земельного участка (при отсутствии присвоенного адреса)	461170, Российская Федерация, Оренбургская область, Ташлинский р-н, Ташла с, Красноармейская ул, д 122
	Дополнительные сведения о местоположении земельного участка	—
2	Площадь земельного участка ± величина погрешности определения площади (Р ± ΔР), м²	532 ± 8
3	Формула, примененная для расчета предельной допустимой погрешности определения площади земельного участка (ΔР), м²	3,5*0,10*√(532,00) = 8
4	Площадь земельного участка согласно сведениям Единого государственного реестра недвижимости (Ркад), м²	592
5	Оценка расхождения Р и Ркад (Р - Ркад), м²	60
6	Предельный минимальный и максимальный размеры земельного участка (Рмин и Рмакс), м²	Рмин = — Рмакс = —
7	Кадастровый или иной номер (обозначение) здания, сооружения, объекта незавершенного строительства, расположенного на земельном участке	56:31:1301009:130
8	Иные сведения	—

Сведения об образуемых земельных участках

1. Сведения о характерных точках границ образуемых земельных участков

Обозначение земельного участка _____

Зона № _____

Обозначение характерных точек границ	Координаты, м		Метод определения координат	Средняя квадратическая погрешность определения координат характерной точки (Mt), м	Формулы, примененные для расчета средней квадратической погрешности определения координат характерной точки (Mt), м
	X	Y			
1	2	3	4	5	6

2. Сведения о частях границ образуемых земельных участков

Обозначение земельного участка _____

Обозначение части границ		Горизонтальное проложение (S), м	Описание прохождения части границ	Отметка о наличии земельного спора о местоположении границ земельного участка
от т.	до т.			
1	2	3	4	5

3. Общие сведения об образуемых земельных участках

Обозначение земельного участка _____

№ п/п	Наименование характеристики земельного участка	Значение характеристики
1	2	3
1	Адрес земельного участка	
2	Категория земель	
3	Вид разрешенного использования	
4	Площадь земельного участка ± величина погрешности определения площади (Р ± ΔР), м²	
5	Формула, примененная для расчета предельной допустимой погрешности определения площади земельного участка (ΔР), м²	
6	Предельный минимальный и максимальный размеры земельного участка (Рмин) и (Рмакс), м²	Рмин = Рмакс =
7	Кадастровый или иной номер (обозначение) здания, сооружения, объекта незавершенного строительства, расположенного на земельном участке	

1	2	3
8	Кадастровые номера исходных земельных участков	
	Иное	
9	Иные сведения	

4. Сведения о земельных участках, посредством которых обеспечивается доступ (проход или проезд от земельных участков общего пользования) к образуемым земельным участкам

№ п/п	Кадастровый номер или обозначение земельного участка, для которого обеспечивается доступ	Кадастровый номер или обозначение земельного участка, посредством которого обеспечивается доступ
1	2	3

Сведения об уточняемых земельных участках,
необходимые для исправления реестровых ошибок в сведениях о местоположении их границ

1. Сведения о характерных точках границы уточняемого земельного участка с кадастровым номером 56:31:1301009:1

Зона № 1

Обозначение характерных точек границ	Существующие координаты, м		Уточненные координаты, м		Метод определения координат	Средняя квадратическая погрешность определения координат характерной точки (Mt), м	Формулы, примененные для расчета средней квадратической погрешности определения координат характерной точки (Mt), м
	X	Y	X	Y			
1	2	3	4	5	6	7	8
1	428 840,55	1 349 043,94	—	—	—	—	—
2	428 845,10	1 349 033,72	—	—			
3	428 842,26	1 349 032,47	—	—			
4	428 846,20	1 349 024,32	—	—			
5	428 878,73	1 349 037,86	—	—			
6	428 873,45	1 349 049,84	—	—			
7	428 869,80	1 349 058,34	—	—			
н482У	—	—	428 841,23	1 349 046,17	Метод спутниковых геодезических измерений (определений)	0,10	
н483У	—	—	428 846,43	1 349 035,27			
н484У	—	—	428 843,60	1 349 033,97			
н485У	—	—	428 847,15	1 349 024,91			
н486У	—	—	428 879,53	1 349 038,69			
н487У	—	—	428 874,02	1 349 051,10			
н488У	—	—	428 870,78	1 349 059,12			
н482У	—	—	428 841,23	1 349 046,17			

2. Сведения о частях границ уточняемого земельного участка с кадастровым номером 56:31:1301009:1

Обозначение части границ		Горизонтальное проложение (S), м	Описание прохождения части границ	Отметка о наличии земельного спора о местоположении границ земельного участка
от т.	до т.			
1	2	3	4	5
н482У	н483У	12,08	—	—
н483У	н484У	3,11		
н484У	н485У	9,73		
н485У	н486У	35,19		
н486У	н487У	13,58		
н487У	н488У	8,65		
н488У	н482У	32,26		

3. Характеристики уточняемого земельного участка с кадастровым номером 56:31:1301009:1

№ п/п	Наименование характеристики земельного участка	Значение характеристики
1	2	3
1	Площадь земельного участка ± величина погрешности определения площади (P ± ΔP), м²	734 ± 9
2	Формула, примененная для расчета предельной допустимой погрешности определения площади земельного участка (ΔP), м²	3,5*0,10*√(734,00) = 9
3	Иные сведения	—

1. Сведения о характерных точках границы уточняемого земельного участка с кадастровым номером 56:31:1301009:10

Зона № 1

Обозначение характерных точек границ	Существующие координаты, м		Уточненные координаты, м		Метод определения координат	Средняя квадратическая погрешность определения координат характерной точки (Mt), м	Формулы, примененные для расчета средней квадратической погрешности определения координат характерной точки (Mt), м
	X	Y	X	Y			
1	2	3	4	5	6	7	8
4	428 846,20	1 349 024,32	—	—	—	—	—
13	428 856,00	1 349 003,41	—	—			
12	428 859,35	1 349 005,05	—	—			
11	428 861,41	1 348 999,90	—	—			

1	2	3	4	5	6	7	8
10	428 879,73	1 349 008,95	—	—	—	—	—
9	428 889,85	1 349 014,31	—	—			
8	428 881,28	1 349 032,46	—	—			
5	428 878,73	1 349 037,86	—	—			
н485У	—	—	428 847,15	1 349 024,91	Метод спутниковых геодезических измерений (определений)	0,10	
н489У	—	—	428 857,13	1 349 004,35			
н490У	—	—	428 859,86	1 349 005,50			
н491У	—	—	428 861,56	1 349 001,72			
н492У	—	—	428 881,46	1 349 010,32			
н493У	—	—	428 891,42	1 349 014,47			
н494У	—	—	428 882,93	1 349 032,98			
н486У	—	—	428 879,53	1 349 038,69			
н485У	—	—	428 847,15	1 349 024,91			

2. Сведения о частях границ уточняемого земельного участка с кадастровым номером 56:31:1301009:10

Обозначение части границ		Горизонтальное проложение (S), м	Описание прохождения части границ	Отметка о наличии земельного спора о местоположении границ земельного участка
от т.	до т.			
1	2	3	4	5
н485У	н489У	22,85	—	—
н489У	н490У	2,96		
н490У	н491У	4,14		
н491У	н492У	21,68		
н492У	н493У	10,79		
н493У	н494У	20,36		
н494У	н486У	6,65		
н486У	н485У	35,19		

3. Характеристики уточняемого земельного участка с кадастровым номером 56:31:1301009:10

№ п/п	Наименование характеристики земельного участка	Значение характеристики
1	2	3
1	Площадь земельного участка ± величина погрешности определения площади (Р ± ΔР), м²	944 ± 11
2	Формула, примененная для расчета предельной допустимой погрешности определения площади земельного участка (ΔР), м²	3,5*0,10*√(944,00) = 11
3	Иные сведения	—

1. Сведения о характерных точках границы уточняемого земельного участка с кадастровым номером 56:31:1301009:11

Зона № 1

Обозначение характерных точек границ	Существующие координаты, м		Уточненные координаты, м		Метод определения координат	Средняя квадратическая погрешность определения координат характерной точки (Mt), м	Формулы, примененные для расчета средней квадратической погрешности определения координат характерной точки (Mt), м
	X	Y	X	Y			
1	2	3	4	5	6	7	8
251	428 728,81	1 349 470,71	—	—	—	—	—
252	428 705,91	1 349 458,81	—	—			
16	428 693,01	1 349 452,18	—	—			
253	428 706,86	1 349 424,49	—	—			
254	428 739,90	1 349 438,54	—	—			
н873У	—	—	428 727,46	1 349 471,94	Метод спутниковых геодезических измерений (определений)	0,10	
н710У	—	—	428 707,13	1 349 461,53			
н497У	—	—	428 693,43	1 349 453,82			
н620У	—	—	428 704,09	1 349 431,79			
н619У	—	—	428 705,43	1 349 428,72			

1	2	3	4	5	6	7	8
н926У	—	—	428 707,03	1 349 424,88	Метод спутниковых геодезических измерений (определений)	0,10	—
н498У	—	—	428 707,12	1 349 424,71			
н499У	—	—	428 740,37	1 349 439,14			
н702У	—	—	428 729,02	1 349 472,65			
н873У	—	—	428 727,46	1 349 471,94			

2. Сведения о частях границ уточняемого земельного участка с кадастровым номером 56:31:1301009:11

Обозначение части границ		Горизонтальное проложение (S), м	Описание прохождения части границ	Отметка о наличии земельного спора о местоположении границ земельного участка
от т.	до т.			
1	2	3	4	5
н873У	н710У	22,84	—	—
н710У	н497У	15,72		
н497У	н620У	24,47		
н620У	н619У	3,35		
н619У	н926У	4,16		
н926У	н498У	0,19		
н498У	н499У	36,25		
н499У	н702У	35,38		
н702У	н873У	1,71		

3. Характеристики уточняемого земельного участка с кадастровым номером 56:31:1301009:11

№ п/п	Наименование характеристики земельного участка	Значение характеристики
1	2	3
1	Площадь земельного участка ± величина погрешности определения площади (Р ± ΔР), м²	1291 ± 13
2	Формула, примененная для расчета предельной допустимой погрешности определения площади земельного участка (ΔР), м²	3,5*0,10*√(1 291,00) = 13
3	Иные сведения	—

1. Сведения о характерных точках границы уточняемого земельного участка с кадастровым номером 56:31:1301009:12

Зона № 1

Обозначение характерных точек границ	Существующие координаты, м		Уточненные координаты, м		Метод определения координат	Средняя квадратическая погрешность определения координат характерной точки (Mt), м	Формулы, примененные для расчета средней квадратической погрешности определения координат характерной точки (Mt), м
	X	Y	X	Y			
1	2	3	4	5	6	7	8
19	428 760,99	1 349 381,68	—	—	—	—	—
20	428 748,39	1 349 409,83	—	—			
21	428 743,74	1 349 407,65	—	—			
22	428 734,83	1 349 404,05	—	—			
23	428 717,20	1 349 396,23	—	—			
24	428 726,27	1 349 377,20	—	—			
25	428 730,78	1 349 367,22	—	—			
26	428 758,38	1 349 380,26	—	—			
н500У	—	—	428 761,27	1 349 386,17	Метод спутниковых геодезических измерений (определений)	0,10	
н501У	—	—	428 747,65	1 349 414,51			
н502У	—	—	428 743,87	1 349 412,04			
н503У	—	—	428 733,89	1 349 408,42			
н504У	—	—	428 717,65	1 349 401,86			
н505У	—	—	428 730,22	1 349 374,35			
н506У	—	—	428 731,10	1 349 372,85			
н507У	—	—	428 757,91	1 349 384,86			
н500У	—	—	428 761,27	1 349 386,17			

2. Сведения о частях границ уточняемого земельного участка с кадастровым номером 56:31:1301009:12

Обозначение части границ		Горизонтальное проложение (S), м	Описание прохождения части границ	Отметка о наличии земельного спора о местоположении границ земельного участка
от т.	до т.			
1	2	3	4	5
н500У	н501У	31,44	—	—
н501У	н502У	4,52		
н502У	н503У	10,62		
н503У	н504У	17,51		
н504У	н505У	30,25		
н505У	н506У	1,74		
н506У	н507У	29,38		
н507У	н500У	3,61		

3. Характеристики уточняемого земельного участка с кадастровым номером 56:31:1301009:12

№ п/п	Наименование характеристики земельного участка	Значение характеристики
1	2	3
1	Площадь земельного участка ± величина погрешности определения площади (Р ± ΔР), м²	1029 ± 11
2	Формула, примененная для расчета предельной допустимой погрешности определения площади земельного участка (ΔР), м²	3,5*0,10*√(1 029,00) = 11
3	Иные сведения	—

1. Сведения о характерных точках границы уточняемого земельного участка с кадастровым номером 56:31:1301009:13

Зона № 1

Обозначение характерных точек границ	Существующие координаты, м		Уточненные координаты, м		Метод определения координат	Средняя квадратическая погрешность определения координат характерной точки (Mt), м	Формулы, примененные для расчета средней квадратической погрешности определения координат характерной точки (Mt), м
	X	Y	X	Y			
1	2	3	4	5	6	7	8
27	428 773,64	1 349 354,85	—	—	—	—	—
н508У	—	—	428 773,92	1 349 359,23	Метод спутниковых геодезических измерений (определений)	0,10	

1	2	3	4	5	6	7	8
н509У	—	—	428 768,30	1 349 371,13	Метод спутниковых геодезических измерений (определений)	0,10	—
н510У	—	—	428 764,62	1 349 369,51			
н507У	—	—	428 757,91	1 349 384,86			
н506У	—	—	428 731,10	1 349 372,85			
н512У	—	—	428 744,08	1 349 343,80			
н905У	—	—	428 742,91	1 349 347,05			
31	428 769,70	1 349 364,09	—	—	—	—	
30	428 766,51	1 349 362,50	—	—			
26	428 758,38	1 349 380,26	—	—			
25	428 730,78	1 349 367,22	—	—			
29	428 740,71	1 349 345,18	—	—			
28	428 743,85	1 349 341,91	—	—			
н508У	—	—	428 773,92	1 349 359,23	Метод спутниковых геодезических измерений (определений)	0,10	

2. Сведения о частях границ уточняемого земельного участка с кадастровым номером 56:31:1301009:13

Обозначение части границ		Горизонтальное проложение (S), м	Описание прохождения части границ	Отметка о наличии земельного спора о местоположении границ земельного участка
от т.	до т.			
1	2	3	4	5
н508У	н509У	13,16	—	—
н509У	н510У	4,02		
н510У	н507У	16,75		
н507У	н506У	29,38		
н506У	н512У	31,82		
н512У	н905У	3,45		
н905У	н508У	33,32		

3. Характеристики уточняемого земельного участка с кадастровым номером 56:31:1301009:13

№ п/п	Наименование характеристики земельного участка	Значение характеристики
1	2	3

1	2	3
1	Площадь земельного участка ± величина погрешности определения площади (Р ± ΔР), м²	905 ± 11
2	Формула, примененная для расчета предельной допустимой погрешности определения площади земельного участка (ΔР), м²	3,5*0,10*√(905,00) = 11
3	Иные сведения	—

1. Сведения о характерных точках границы уточняемого земельного участка с кадастровым номером 56:31:1301009:14

Зона № 1

Обозначение характерных точек границ	Существующие координаты, м		Уточненные координаты, м		Метод определения координат	Средняя квадратическая погрешность определения координат характерной точки (Mt), м	Формулы, примененные для расчета средней квадратической погрешности определения координат характерной точки (Mt), м
	X	Y	X	Y			
1	2	3	4	5	6	7	8
32	428 753,42	1 349 310,61	—	—	—	—	—
43	428 752,56	1 349 312,84	—	—			
42	428 751,10	1 349 311,11	—	—			
41	428 756,44	1 349 300,75	—	—			
40	428 757,48	1 349 301,14	—	—			
39	428 764,90	1 349 282,77	—	—			
38	428 797,54	1 349 299,58	—	—			
37	428 800,53	1 349 301,22	—	—			
36	428 796,27	1 349 310,15	—	—			
35	428 792,76	1 349 308,71	—	—			
34	428 784,78	1 349 325,00	—	—			
33	428 776,05	1 349 320,83	—	—			
н895У	—	—	428 750,81	1 349 312,30	Метод спутниковых геодезических измерений (определений)	0,10	
н745У	—	—	428 759,77	1 349 291,91			
н904У	—	—	428 763,56	1 349 283,57			

1	2	3	4	5	6	7	8
н519У	—	—	428 799,91	1 349 302,08	Метод спутниковых геодезических измерений (определений)	0,10	—
н520У	—	—	428 802,04	1 349 303,17			
н521У	—	—	428 799,30	1 349 309,35			
н522У	—	—	428 797,50	1 349 308,71			
523	—	—	428 785,83	1 349 332,06			
н524У	—	—	428 776,24	1 349 326,99			
н513У	—	—	428 753,91	1 349 317,50			
н514У	—	—	428 754,57	1 349 315,57			
н515У	—	—	428 752,19	1 349 314,76			
н516У	—	—	428 752,67	1 349 313,13			
н895У	—	—	428 750,81	1 349 312,30			

2. Сведения о частях границ уточняемого земельного участка с кадастровым номером 56:31:1301009:14

Обозначение части границ		Горизонтальное проложение (S), м	Описание прохождения части границ	Отметка о наличии земельного спора о местоположении границ земельного участка
от т.	до т.			
1	2	3	4	5
н895У	н745У	22,27	—	—
н745У	н904У	9,16		
н904У	н519У	40,79		
н519У	н520У	2,39		
н520У	н521У	6,76		
н521У	н522У	1,91		
н522У	523	26,10		
523	н524У	10,85		

1	2	3	4	5
н524У	н513У	24,26	—	—
н513У	н514У	2,04		
н514У	н515У	2,51		
н515У	н516У	1,70		
н516У	н895У	2,04		

3. Характеристики уточняемого земельного участка с кадастровым номером 56:31:1301009:14

№ п/п	Наименование характеристики земельного участка	Значение характеристики
1	2	3
1	Площадь земельного участка ± величина погрешности определения площади (Р ± ΔР), м²	1376 ± 13
2	Формула, примененная для расчета предельной допустимой погрешности определения площади земельного участка (ΔР), м²	3,5*0,10*√(1 376,00) = 13
3	Иные сведения	—

1. Сведения о характерных точках границы уточняемого земельного участка с кадастровым номером 56:31:1301009:16

Зона № 1

Обозначение характерных точек границ	Существующие координаты, м		Уточненные координаты, м		Метод определения координат	Средняя квадратическая погрешность определения координат характерной точки (Mt), м	Формулы, примененные для расчета средней квадратической погрешности определения координат характерной точки (Mt), м
	X	Y	X	Y			
1	2	3	4	5	6	7	8
44	428 867,16	1 349 145,53	—	—	—	—	—
45	428 870,22	1 349 146,67	—	—			
46	428 866,91	1 349 153,86	—	—			
47	428 863,94	1 349 152,57	—	—			
48	428 856,90	1 349 149,82	—	—			
49	428 855,97	1 349 151,70	—	—			
50	428 853,62	1 349 150,59	—	—			
51	428 839,63	1 349 142,16	—	—			
52	428 840,73	1 349 140,54	—	—			
53	428 833,34	1 349 136,38	—	—			

1	2	3	4	5	6	7	8
54	428 835,92	1 349 131,38	—	—	—	—	—
55	428 835,40	1 349 130,09	—	—			
56	428 841,85	1 349 117,15	—	—			
57	428 845,97	1 349 119,00	—	—			
58	428 840,97	1 349 129,23	—	—			
59	428 861,38	1 349 140,16	—	—			
60	428 860,35	1 349 142,72	—	—			
н525У	—	—	428 867,85	1 349 146,55	Метод спутниковых геодезических измерений (определений)	0,10	
н526У	—	—	428 870,06	1 349 147,46			
н527У	—	—	428 867,94	1 349 153,30			
н528У	—	—	428 865,08	1 349 152,49			
н529У	—	—	428 857,48	1 349 149,57			
н530У	—	—	428 856,43	1 349 152,17			
н531У	—	—	428 854,93	1 349 151,64			
н532У	—	—	428 841,53	1 349 144,15			
н533У	—	—	428 843,25	1 349 140,17			
н534У	—	—	428 834,93	1 349 136,19			
н535У	—	—	428 837,99	1 349 129,99			
н536У	—	—	428 836,80	1 349 129,36			
н537У	—	—	428 841,49	1 349 118,26			
н538У	—	—	428 845,48	1 349 120,06			

1	2	3	4	5	6	7	8
н539У	—	—	428 840,43	1 349 130,93	Метод спутниковых геодезических измерений (определений)	0,10	—
н540У	—	—	428 861,22	1 349 141,42			
н541У	—	—	428 860,59	1 349 143,21			
н525У	—	—	428 867,85	1 349 146,55			

2. Сведения о частях границ уточняемого земельного участка с кадастровым номером 56:31:1301009:16

Обозначение части границ		Горизонтальное проложение (S), м	Описание прохождения части границ	Отметка о наличии земельного спора о местоположении границ земельного участка
от т.	до т.			
1	2	3	4	5
н525У	н526У	2,39	—	—
н526У	н527У	6,21		
н527У	н528У	2,97		
н528У	н529У	8,14		
н529У	н530У	2,80		
н530У	н531У	1,59		
н531У	н532У	15,35		
н532У	н533У	4,34		
н533У	н534У	9,22		
н534У	н535У	6,91		
н535У	н536У	1,35		
н536У	н537У	12,05		
н537У	н538У	4,38		
н538У	н539У	11,99		
н539У	н540У	23,29		
н540У	н541У	1,90		
н541У	н525У	7,99		

3. Характеристики уточняемого земельного участка с кадастровым номером 56:31:1301009:16

№ п/п	Наименование характеристики земельного участка	Значение характеристики
1	2	3

1	2	3
1	Площадь земельного участка ± величина погрешности определения площади (Р ± ΔР), м²	384 ± 7
2	Формула, примененная для расчета предельной допустимой погрешности определения площади земельного участка (ΔР), м²	3,5*0,10*√(384,00) = 7
3	Иные сведения	—

1. Сведения о характерных точках границы уточняемого земельного участка с кадастровым номером 56:31:1301009:17

Зона № 1

Обозначение характерных точек границ	Существующие координаты, м		Уточненные координаты, м		Метод определения координат	Средняя квадратическая погрешность определения координат характерной точки (Mt), м	Формулы, примененные для расчета средней квадратической погрешности определения координат характерной точки (Mt), м
	X	Y	X	Y			
1	2	3	4	5	6	7	8
61	428 887,77	1 349 108,07	—	—	—	—	—
н543У	—	—	428 884,81	1 349 115,30	Метод спутниковых геодезических измерений (определений)	0,10	
н544У	—	—	428 880,24	1 349 113,85			
н545У	—	—	428 877,19	1 349 112,73			
н546У	—	—	428 854,08	1 349 101,45			
н548У	—	—	428 859,30	1 349 091,47			
н549У	—	—	428 871,10	1 349 097,39			
н550У	—	—	428 871,49	1 349 100,25			
н551У	—	—	428 885,44	1 349 106,91			
н552У	—	—	428 885,24	1 349 108,00			

1	2	3	4	5	6	7	8
н553У	—	—	428 886,41	1 349 108,51	Метод спутниковых геодезических измерений (определений)	0,10	—
н542У	—	—	428 887,89	1 349 109,10			
62	428 884,89	1 349 114,99	—	—	—	—	
63	428 881,89	1 349 113,35	—	—			
64	428 874,95	1 349 110,29	—	—			
65	428 852,71	1 349 099,95	—	—			
66	428 858,38	1 349 089,53	—	—			
67	428 860,00	1 349 090,37	—	—			
68	428 871,07	1 349 096,09	—	—			
69	428 871,84	1 349 099,01	—	—			
70	428 878,84	1 349 102,29	—	—			
71	428 878,28	1 349 103,81	—	—			
72	428 884,57	1 349 106,90	—	—			
н543У	—	—	428 884,81	1 349 115,30	Метод спутниковых геодезических измерений (определений)	0,10	

2. Сведения о частях границ уточняемого земельного участка с кадастровым номером 56:31:1301009:17

Обозначение части границ		Горизонтальное проложение (S), м	Описание прохождения части границ	Отметка о наличии земельного спора о местоположении границ земельного участка
от т.	до т.			
1	2	3	4	5
н543У	н544У	4,79	—	—
н544У	н545У	3,25		
н545У	н546У	25,72		
н546У	н548У	11,26		
н548У	н549У	13,20		
н549У	н550У	2,89		
н550У	н551У	15,46		
н551У	н552У	1,11		
н552У	н553У	1,28		
н553У	н542У	1,59		
н542У	н543У	6,92		

3. Характеристики уточняемого земельного участка с кадастровым номером 56:31:1301009:17

№ п/п	Наименование характеристики земельного участка	Значение характеристики
1	2	3
1	Площадь земельного участка ± величина погрешности определения площади (Р ± ΔР), м²	322 ± 6
2	Формула, примененная для расчета предельной допустимой погрешности определения площади земельного участка (ΔР), м²	3,5*0,10*√(322,00) = 6
3	Иные сведения	—

1. Сведения о характерных точках границы уточняемого земельного участка с кадастровым номером 56:31:1301009:170

Зона № 1

Обозначение характерных точек границ	Существующие координаты, м		Уточненные координаты, м		Метод определения координат	Средняя квадратическая погрешность определения координат характерной точки (Mt), м	Формулы, примененные для расчета средней квадратической погрешности определения координат характерной точки (Mt), м
	X	Y	X	Y			
1	2	3	4	5	6	7	8
73	428 994,73	1 348 999,18	—	—	—	—	—
74	428 993,65	1 349 003,03	—	—			
75	428 960,94	1 348 990,05	—	—			
76	428 963,29	1 348 984,53	—	—			
н554У	—	—	428 997,95	1 348 996,91	Метод спутниковых геодезических измерений (определений)	0,10	
н557У	—	—	428 966,33	1 348 983,15			
н556У	—	—	428 962,46	1 348 988,75			
н555У	—	—	428 995,48	1 349 003,71			
н554У	—	—	428 997,95	1 348 996,91			

2. Сведения о частях границ уточняемого земельного участка с кадастровым номером 56:31:1301009:170

Обозначение части границ		Горизонтальное проложение (S), м	Описание прохождения части границ	Отметка о наличии земельного спора о местоположении границ земельного участка
от т.	до т.			
1	2	3	4	5
н554У	н557У	34,48	—	—
н557У	н556У	6,81		
н556У	н555У	36,25		
н555У	н554У	7,23		

3. Характеристики уточняемого земельного участка с кадастровым номером 56:31:1301009:170

№ п/п	Наименование характеристики земельного участка	Значение характеристики
1	2	3
1	Площадь земельного участка ± величина погрешности определения площади (P ± ΔP), м²	246 ± 5
2	Формула, примененная для расчета предельной допустимой погрешности определения площади земельного участка (ΔP), м²	3,5*0,10*√(246,00) = 5
3	Иные сведения	—

1. Сведения о характерных точках границы уточняемого земельного участка с кадастровым номером 56:31:1301009:18

Зона № 1

Обозначение характерных точек границ	Существующие координаты, м		Уточненные координаты, м		Метод определения координат	Средняя квадратическая погрешность определения координат характерной точки (Mt), м	Формулы, примененные для расчета средней квадратической погрешности определения координат характерной точки (Mt), м
	X	Y	X	Y			
1	2	3	4	5	6	7	8
77	428 922,44	1 349 027,13	—	—	—	—	—
н559У	—	—	428 914,68	1 349 049,79	Метод спутниковых геодезических измерений (определений)	0,10	
н560У	—	—	428 908,45	1 349 047,52			
н561У	—	—	428 900,45	1 349 044,01			

1	2	3	4	5	6	7	8
н562У	—	—	428 891,71	1 349 040,92	Метод спутниковых геодезических измерений (определений)	0,10	—
н563У	—	—	428 893,03	1 349 037,08			
н494У	—	—	428 882,93	1 349 032,98			
н493У	—	—	428 891,42	1 349 014,47			
н564У	—	—	428 895,98	1 349 016,78			
н565У	—	—	428 908,04	1 349 022,69			
н558У	—	—	428 924,27	1 349 029,35			
78	428 913,96	1 349 047,83	—	—	—	—	
79	428 904,07	1 349 043,85	—	—			
80	428 898,64	1 349 042,46	—	—			
81	428 890,58	1 349 039,66	—	—			
82	428 891,66	1 349 036,14	—	—			
8	428 881,28	1 349 032,46	—	—			
9	428 889,85	1 349 014,31	—	—			
83	428 891,74	1 349 015,08	—	—			
84	428 905,45	1 349 020,82	—	—			
н559У	—	—	428 914,68	1 349 049,79	Метод спутниковых геодезических измерений (определений)	0,10	

2. Сведения о частях границ уточняемого земельного участка с кадастровым номером 56:31:1301009:18

Обозначение части границ		Горизонтальное проложение (S), м	Описание прохождения части границ	Отметка о наличии земельного спора о местоположении границ земельного участка
от т.	до т.			
1	2	3	4	5
н559У	н560У	6,63	—	—
н560У	н561У	8,74		
н561У	н562У	9,27		
н562У	н563У	4,06		
н563У	н494У	10,90		

1	2	3	4	5
н494У	н493У	20,36	—	—
н493У	н564У	5,11		
н564У	н565У	13,43		
н565У	н558У	17,54		
н558У	н559У	22,58		

3. Характеристики уточняемого земельного участка с кадастровым номером 56:31:1301009:18

№ п/п	Наименование характеристики земельного участка	Значение характеристики
1	2	3
1	Площадь земельного участка ± величина погрешности определения площади (Р ± ΔР), м²	789 ± 10
2	Формула, примененная для расчета предельной допустимой погрешности определения площади земельного участка (ΔР), м²	3,5*0,10*√(789,00) = 10
3	Иные сведения	—

1. Сведения о характерных точках границы уточняемого земельного участка с кадастровым номером 56:31:1301009:181

Зона № 1

Обозначение характерных точек границ	Существующие координаты, м		Уточненные координаты, м		Метод определения координат	Средняя квадратическая погрешность определения координат характерной точки (Mt), м	Формулы, примененные для расчета средней квадратической погрешности определения координат характерной точки (Mt), м
	X	Y	X	Y			
1	2	3	4	5	6	7	8
85	428 818,42	1 349 406,86	—	—	—	—	—
86	428 813,20	1 349 422,88	—	—			
87	428 810,17	1 349 421,88	—	—			
88	428 809,71	1 349 421,85	—	—			
89	428 809,79	1 349 422,55	—	—			
90	428 800,35	1 349 420,99	—	—			
91	428 782,60	1 349 419,29	—	—			
92	428 768,94	1 349 418,20	—	—			
93	428 764,52	1 349 417,73	—	—			
94	428 778,34	1 349 389,75	—	—			

1	2	3	4	5	6	7	8
95	428 814,74	1 349 405,18	—	—	—	—	—
н566У	—	—	428 819,19	1 349 406,27	Метод спутниковых геодезических измерений (определений)	0,10	
н576У	—	—	428 818,95	1 349 406,19			
575	428 778,34	1 349 389,75	428 778,34	1 349 389,75			
н574У	—	—	428 765,24	1 349 418,24			
н573У	—	—	428 773,68	1 349 418,58			
н572У	—	—	428 787,29	1 349 419,59			
н571У	—	—	428 803,70	1 349 421,40			
н570У	—	—	428 810,18	1 349 422,39			
н569У	—	—	428 810,62	1 349 422,31			
н568У	—	—	428 811,29	1 349 422,34			
н567У	—	—	428 812,80	1 349 422,48			
н566У	—	—	428 819,19	1 349 406,27			

2. Сведения о частях границ уточняемого земельного участка с кадастровым номером 56:31:1301009:181

Обозначение части границ		Горизонтальное проложение (S), м	Описание прохождения части границ	Отметка о наличии земельного спора о местоположении границ земельного участка
от т.	до т.			
1	2	3	4	5
н566У	н576У	0,25	—	—
н576У	575	43,81		
575	н574У	31,36		
н574У	н573У	8,45		
н573У	н572У	13,65		

1	2	3	4	5
н572У	н571У	16,51	—	—
н571У	н570У	6,56		
н570У	н569У	0,45		
н569У	н568У	0,67		
н568У	н567У	1,52		
н567У	н566У	17,42		

3. Характеристики уточняемого земельного участка с кадастровым номером 56:31:1301009:181

№ п/п	Наименование характеристики земельного участка	Значение характеристики
1	2	3
1	Площадь земельного участка ± величина погрешности определения площади (Р ± ΔР), м²	1072 ± 11
2	Формула, примененная для расчета предельной допустимой погрешности определения площади земельного участка (ΔР), м²	3,5*0,10*√(1 072,00) = 11
3	Иные сведения	—

1. Сведения о характерных точках границы уточняемого земельного участка с кадастровым номером 56:31:1301009:19

Зона № 1

Обозначение характерных точек границ	Существующие координаты, м		Уточненные координаты, м		Метод определения координат	Средняя квадратическая погрешность определения координат характерной точки (Mt), м	Формулы, примененные для расчета средней квадратической погрешности определения координат характерной точки (Mt), м
	X	Y	X	Y			
1	2	3	4	5	6	7	8
н577У	—	—	428 787,96	1 349 370,01	Метод спутниковых геодезических измерений (определений)	0,10	—
н578У	—	—	428 791,49	1 349 372,35			
н579У	—	—	428 799,11	1 349 376,14			
н1292У	—	—	428 823,67	1 349 387,60			

1	2	3	4	5	6	7	8
н580У	—	—	428 825,90	1 349 388,44	Метод спутниковых геодезических измерений (определений)	0,10	—
н576У	—	—	428 818,95	1 349 406,19			
575	428 778,34	1 349 389,75	428 778,34	1 349 389,75			
96	428 786,95	1 349 370,44	—	—	—	—	
97	428 790,97	1 349 372,62	—	—			
98	428 797,94	1 349 375,75	—	—			
99	428 822,36	1 349 387,65	—	—			
95	428 814,74	1 349 405,18	—	—			
н577У	—	—	428 787,96	1 349 370,01	Метод спутниковых геодезических измерений (определений)	0,10	

2. Сведения о частях границ уточняемого земельного участка с кадастровым номером 56:31:1301009:19

Обозначение части границ		Горизонтальное проложение (S), м	Описание прохождения части границ	Отметка о наличии земельного спора о местоположении границ земельного участка
от т.	до т.			
1	2	3	4	5
н577У	н578У	4,24	—	—
н578У	н579У	8,51		
н579У	н1292У	27,10		
н1292У	н580У	2,38		
н580У	н576У	19,06		
н576У	575	43,81		
575	н577У	21,96		

3. Характеристики уточняемого земельного участка с кадастровым номером 56:31:1301009:19

№ п/п	Наименование характеристики земельного участка	Значение характеристики
1	2	3
1	Площадь земельного участка ± величина погрешности определения площади (Р ± ΔР), м²	862 ± 10
2	Формула, примененная для расчета предельной допустимой погрешности определения площади земельного участка (ΔР), м²	3,5*0,10*√(862,00) = 10
3	Иные сведения	—

1. Сведения о характерных точках границы уточняемого земельного участка с кадастровым номером 56:31:1301009:20

Зона № 1

Обозначение характерных точек границ	Существующие координаты, м		Уточненные координаты, м		Метод определения координат	Средняя квадратическая погрешность определения координат характерной точки (Mt), м	Формулы, примененные для расчета средней квадратической погрешности определения координат характерной точки (Mt), м
	X	Y	X	Y			
1	2	3	4	5	6	7	8
100	428 835,13	1 349 350,77	—	—	—	—	—
101	428 829,97	1 349 368,93	—	—			
102	428 795,49	1 349 353,35	—	—			
103	428 803,41	1 349 336,84	—	—			
104	428 806,63	1 349 338,41	—	—			
105	428 813,37	1 349 341,74	—	—			
н584У	—	—	428 804,27	1 349 335,28	Метод спутниковых геодезических измерений (определений)	0,10	
н585У	—	—	428 811,37	1 349 338,41			
н586У	—	—	428 818,11	1 349 341,74			
н581У	—	—	428 838,41	1 349 350,31			
н1291У	—	—	428 832,04	1 349 368,68			
н1293У	—	—	428 824,81	1 349 365,94			
н1296У	—	—	428 819,99	1 349 364,19			
н1295У	—	—	428 816,70	1 349 363,29			
н1294У	—	—	428 813,20	1 349 361,33			
н583У	—	—	428 796,42	1 349 353,08			

1	2	3	4	5	6	7	8
н584У	—	—	428 804,27	1 349 335,28	Метод спутниковых геодезических измерений (определений)	0,10	—

2. Сведения о частях границ уточняемого земельного участка с кадастровым номером 56:31:1301009:20

Обозначение части границ		Горизонтальное проложение (S), м	Описание прохождения части границ	Отметка о наличии земельного спора о местоположении границ земельного участка
от т.	до т.			
1	2	3	4	5
н584У	н585У	7,76	—	—
н585У	н586У	7,52		
н586У	н581У	22,03		
н581У	н1291У	19,44		
н1291У	н1293У	7,73		
н1293У	н1296У	5,13		
н1296У	н1295У	3,41		
н1295У	н1294У	4,01		
н1294У	н583У	18,70		
н583У	н584У	19,45		

3. Характеристики уточняемого земельного участка с кадастровым номером 56:31:1301009:20

№ п/п	Наименование характеристики земельного участка	Значение характеристики
1	2	3
1	Площадь земельного участка ± величина погрешности определения площади (Р ± ΔР), м²	754 ± 10
2	Формула, примененная для расчета предельной допустимой погрешности определения площади земельного участка (ΔР), м²	3,5*0,10*√(754,00) = 10
3	Иные сведения	—

1. Сведения о характерных точках границы уточняемого земельного участка с кадастровым номером 56:31:1301009:201

Зона № 1

Обозначение характерных точек границ	Существующие координаты, м		Уточненные координаты, м		Метод определения координат	Средняя квадратическая погрешность определения координат характерной точки (Mt), м	Формулы, примененные для расчета средней квадратической погрешности определения координат характерной точки (Mt), м
	X	Y	X	Y			
1	2	3	4	5	6	7	8
106	428 907,10	1 348 981,35	—	—	—	—	—
н492У	—	—	428 881,46	1 349 010,32	Метод спутниковых геодезических измерений (определений)	0,10	
н589У	—	—	428 888,51	1 348 993,37			
н590У	—	—	428 879,31	1 348 990,30			
н591У	—	—	428 880,68	1 348 986,12			
н592У	—	—	428 882,65	1 348 980,09			
н593У	—	—	428 884,30	1 348 974,47			
н587У	—	—	428 910,68	1 348 982,52			
н588У	—	—	428 910,49	1 348 984,48			
н564У	—	—	428 895,98	1 349 016,78			
н493У	—	—	428 891,42	1 349 014,47			
107	428 906,32	1 348 983,47	—	—	—	—	
83	428 891,74	1 349 015,08	—	—			
9	428 889,85	1 349 014,31	—	—			
10	428 879,73	1 349 008,95	—	—			
108	428 886,27	1 348 992,49	—	—			

1	2	3	4	5	6	7	8
109	428 877,74	1 348 989,71	—	—	—	—	—
110	428 878,75	1 348 986,20	—	—			
111	428 880,48	1 348 979,74	—	—			
112	428 882,20	1 348 973,62	—	—			
н492У	—	—	428 881,46	1 349 010,32	Метод спутниковых геодезических измерений (определений)	0,10	

2. Сведения о частях границ уточняемого земельного участка с кадастровым номером 56:31:1301009:201

Обозначение части границ		Горизонтальное проложение (S), м	Описание прохождения части границ	Отметка о наличии земельного спора о местоположении границ земельного участка
от т.	до т.			
1	2	3	4	5
н492У	н589У	18,36	—	—
н589У	н590У	9,70		
н590У	н591У	4,40		
н591У	н592У	6,34		
н592У	н593У	5,86		
н593У	н587У	27,58		
н587У	н588У	1,97		
н588У	н564У	35,41		
н564У	н493У	5,11		
н493У	н492У	10,79		

3. Характеристики уточняемого земельного участка с кадастровым номером 56:31:1301009:201

№ п/п	Наименование характеристики земельного участка	Значение характеристики
1	2	3
1	Площадь земельного участка ± величина погрешности определения площади (Р ± ΔР), м²	767 ± 10
2	Формула, примененная для расчета предельной допустимой погрешности определения площади земельного участка (ΔР), м²	3,5*0,10*√(767,00) = 10
3	Иные сведения	—

1. Сведения о характерных точках границы уточняемого земельного участка с кадастровым номером 56:31:1301009:202

Зона № 1

Обозначение характерных точек границ	Существующие координаты, м		Уточненные координаты, м		Метод определения координат	Средняя квадратическая погрешность определения координат характерной точки (Mt), м	Формулы, примененные для расчета средней квадратической погрешности определения координат характерной точки (Mt), м
	X	Y	X	Y			
1	2	3	4	5	6	7	8
113	428 937,63	1 348 986,78	—	—	—	—	—
77	428 922,44	1 349 027,13	—	—			
84	428 905,45	1 349 020,82	—	—			
83	428 891,74	1 349 015,08	—	—			
107	428 906,32	1 348 983,47	—	—			
114	428 915,76	1 348 987,28	—	—			
115	428 918,58	1 348 980,12	—	—			
116	428 925,21	1 348 982,44	—	—			
н594У	—	—	428 941,37	1 348 989,83	Метод спутниковых геодезических измерений (определений)	0,10	
н558У	—	—	428 924,27	1 349 029,35			
н565У	—	—	428 908,04	1 349 022,69			
н564У	—	—	428 895,98	1 349 016,78			
н588У	—	—	428 910,49	1 348 984,48			
н595У	—	—	428 919,60	1 348 988,22			
н596У	—	—	428 922,76	1 348 982,17			
н597У	—	—	428 929,13	1 348 984,92			
н594У	—	—	428 941,37	1 348 989,83			

2. Сведения о частях границ уточняемого земельного участка с кадастровым номером 56:31:1301009:202

Обозначение части границ		Горизонтальное проложение (S), м	Описание прохождения части границ	Отметка о наличии земельного спора о местоположении границ земельного участка
от т.	до т.			
1	2	3	4	5
н594У	н558У	43,06	—	—
н558У	н565У	17,54		
н565У	н564У	13,43		
н564У	н588У	35,41		
н588У	н595У	9,85		
н595У	н596У	6,83		
н596У	н597У	6,94		
н597У	н594У	13,19		

3. Характеристики уточняемого земельного участка с кадастровым номером 56:31:1301009:202

№ п/п	Наименование характеристики земельного участка	Значение характеристики
1	2	3
1	Площадь земельного участка ± величина погрешности определения площади (Р ± ΔР), м²	1246 ± 12
2	Формула, примененная для расчета предельной допустимой погрешности определения площади земельного участка (ΔР), м²	3,5*0,10*√(1 246,00) = 12
3	Иные сведения	—

1. Сведения о характерных точках границы уточняемого земельного участка с кадастровым номером 56:31:1301009:22

Зона № 1

Обозначение характерных точек границ	Существующие координаты, м		Уточненные координаты, м		Метод определения координат	Средняя квадратическая погрешность определения координат характерной точки (Mt), м	Формулы, примененные для расчета средней квадратической погрешности определения координат характерной точки (Mt), м
	X	Y	X	Y			
1	2	3	4	5	6	7	8
117	428 865,07	1 349 201,31	—	—	—	—	—
н598У	—	—	428 864,66	1 349 203,76	Метод спутниковых геодезических измерений (определений)	0,10	

1	2	3	4	5	6	7	8
н599У	—	—	428 897,18	1 349 217,52	Метод спутниковых геодезических измерений (определений)	0,10	—
н600У	—	—	428 885,92	1 349 243,48			
н601У	—	—	428 853,60	1 349 227,33			
118	428 897,18	1 349 216,22	—	—	—	—	
119	428 885,59	1 349 241,50	—	—			
120	428 854,26	1 349 225,44	—	—			
н598У	—	—	428 864,66	1 349 203,76	Метод спутниковых геодезических измерений (определений)	0,10	

2. Сведения о частях границ уточняемого земельного участка с кадастровым номером 56:31:1301009:22

Обозначение части границ		Горизонтальное проложение (S), м	Описание прохождения части границ	Отметка о наличии земельного спора о местоположении границ земельного участка
от т.	до т.			
1	2	3	4	5
н598У	н599У	35,31	—	—
н599У	н600У	28,30		
н600У	н601У	36,13		
н601У	н598У	26,04		

3. Характеристики уточняемого земельного участка с кадастровым номером 56:31:1301009:22

№ п/п	Наименование характеристики земельного участка	Значение характеристики
1	2	3
1	Площадь земельного участка ± величина погрешности определения площади (Р ± ΔР), м²	970 ± 11
2	Формула, примененная для расчета предельной допустимой погрешности определения площади земельного участка (ΔР), м²	3,5*0,10*√(970,00) = 11
3	Иные сведения	—

1. Сведения о характерных точках границы уточняемого земельного участка с кадастровым номером 56:31:1301009:23

Зона № 1

Обозначение характерных точек границ	Существующие координаты, м		Уточненные координаты, м		Метод определения координат	Средняя квадратическая погрешность определения координат характерной точки (Mt), м	Формулы, примененные для расчета средней квадратической погрешности определения координат характерной точки (Mt), м
	X	Y	X	Y			
1	2	3	4	5	6	7	8
121	428 912,00	1 349 192,75	—	—	—	—	—
122	428 909,92	1 349 197,82	—	—			
123	428 912,05	1 349 200,39	—	—			
124	428 907,84	1 349 209,02	—	—			
125	428 899,47	1 349 211,32	—	—			
118	428 897,18	1 349 216,22	—	—			
117	428 865,07	1 349 201,31	—	—			
126	428 876,42	1 349 176,59	—	—			
127	428 908,77	1 349 191,23	—	—			
н602У	—	—	428 912,59	1 349 193,68	Метод спутниковых геодезических измерений (определений)	0,10	
н603У	—	—	428 909,69	1 349 199,89			
н604У	—	—	428 912,29	1 349 202,87			
н605У	—	—	428 908,20	1 349 210,72			
н606У	—	—	428 899,04	1 349 213,08			
н599У	—	—	428 897,18	1 349 217,52			
н598У	—	—	428 864,66	1 349 203,76			
н607У	—	—	428 876,61	1 349 178,28			

1	2	3	4	5	6	7	8
н608У	—	—	428 908,83	1 349 191,89	Метод спутниковых геодезических измерений (определений)	0,10	—
н602У	—	—	428 912,59	1 349 193,68			

2. Сведения о частях границ уточняемого земельного участка с кадастровым номером 56:31:1301009:23

Обозначение части границ		Горизонтальное проложение (S), м	Описание прохождения части границ	Отметка о наличии земельного спора о местоположении границ земельного участка
от т.	до т.			
1	2	3	4	5
н602У	н603У	6,85	—	—
н603У	н604У	3,95		
н604У	н605У	8,85		
н605У	н606У	9,46		
н606У	н599У	4,81		
н599У	н598У	35,31		
н598У	н607У	28,14		
н607У	н608У	34,98		
н608У	н602У	4,16		

3. Характеристики уточняемого земельного участка с кадастровым номером 56:31:1301009:23

№ п/п	Наименование характеристики земельного участка	Значение характеристики
1	2	3
1	Площадь земельного участка ± величина погрешности определения площади (Р ± ΔР), м²	1113 ± 12
2	Формула, примененная для расчета предельной допустимой погрешности определения площади земельного участка (ΔР), м²	3,5*0,10*√(1 113,00) = 12
3	Иные сведения	—

1. Сведения о характерных точках границы уточняемого земельного участка с кадастровым номером 56:31:1301009:25

Зона № 1

Обозначение характерных точек границ	Существующие координаты, м		Уточненные координаты, м		Метод определения координат	Средняя квадратическая погрешность определения координат характерной точки (Mt), м	Формулы, примененные для расчета средней квадратической погрешности определения координат характерной точки (Mt), м
	X	Y	X	Y			
1	2	3	4	5	6	7	8
128	428 902,24	1 349 118,81	—	—	—	—	—
129	428 905,75	1 349 120,60	—	—			
130	428 912,36	1 349 123,28	—	—			
131	428 918,66	1 349 122,82	—	—			
132	428 936,85	1 349 132,10	—	—			
133	428 937,41	1 349 131,22	—	—			
134	428 942,36	1 349 134,57	—	—			
135	428 935,49	1 349 151,41	—	—			
136	428 895,52	1 349 133,89	—	—			
н616У	—	—	428 935,76	1 349 152,37	Метод спутниковых геодезических измерений (определений)	0,10	
н617У	—	—	428 895,70	1 349 134,63			
н609У	—	—	428 902,10	1 349 119,45			
н610У	—	—	428 909,12	1 349 122,19			
н611У	—	—	428 915,54	1 349 125,07			
н612У	—	—	428 919,47	1 349 123,94			
н613У	—	—	428 936,04	1 349 132,09			
н614У	—	—	428 937,37	1 349 132,12			

1	2	3	4	5	6	7	8
н615У	—	—	428 943,97	1 349 135,10	Метод спутниковых геодезических измерений (определений)	0,10	—
н616У	—	—	428 935,76	1 349 152,37			

2. Сведения о частях границ уточняемого земельного участка с кадастровым номером 56:31:1301009:25

Обозначение части границ		Горизонтальное проложение (S), м	Описание прохождения части границ	Отметка о наличии земельного спора о местоположении границ земельного участка
от т.	до т.			
1	2	3	4	5
н616У	н617У	43,81	—	—
н617У	н609У	16,47		
н609У	н610У	7,54		
н610У	н611У	7,04		
н611У	н612У	4,09		
н612У	н613У	18,47		
н613У	н614У	1,33		
н614У	н615У	7,24		
н615У	н616У	19,12		

3. Характеристики уточняемого земельного участка с кадастровым номером 56:31:1301009:25

№ п/п	Наименование характеристики земельного участка	Значение характеристики
1	2	3
1	Площадь земельного участка ± величина погрешности определения площади (Р ± ΔР), м²	806 ± 10
2	Формула, примененная для расчета предельной допустимой погрешности определения площади земельного участка (ΔР), м²	3,5*0,10*√(806,00) = 10
3	Иные сведения	—

1. Сведения о характерных точках границы уточняемого земельного участка с кадастровым номером 56:31:1301009:27

Зона № 1

Обозначение характерных точек границ	Существующие координаты, м		Уточненные координаты, м		Метод определения координат	Средняя квадратическая погрешность определения координат характерной точки (Mt), м	Формулы, примененные для расчета средней квадратической погрешности определения координат характерной точки (Mt), м
	X	Y	X	Y			
1	2	3	4	5	6	7	8
78	428 913,96	1 349 047,83	—	—	—	—	—
н626У	—	—	428 911,41	1 349 056,32	Метод спутниковых геодезических измерений (определений)	0,10	
н627У	—	—	428 910,26	1 349 059,29			
н628У	—	—	428 907,48	1 349 065,71			
н629У	—	—	428 900,98	1 349 063,30			
н630У	—	—	428 892,36	1 349 060,30			
н631У	—	—	428 888,77	1 349 058,31			
н632У	—	—	428 883,41	1 349 055,86			
н487У	—	—	428 874,02	1 349 051,10			
н486У	—	—	428 879,53	1 349 038,69			
н494У	—	—	428 882,93	1 349 032,98			
н563У	—	—	428 893,03	1 349 037,08			
н562У	—	—	428 891,71	1 349 040,92			

1	2	3	4	5	6	7	8
н561У	—	—	428 900,45	1 349 044,01	Метод спутниковых геодезических измерений (определений)	0,10	—
н560У	—	—	428 908,45	1 349 047,52			
н559У	—	—	428 914,68	1 349 049,79			
145	428 909,90	1 349 058,12	—	—	—	—	
146	428 909,55	1 349 059,17	—	—			
147	428 907,33	1 349 065,15	—	—			
148	428 903,93	1 349 063,78	—	—			
149	428 893,04	1 349 059,12	—	—			
150	428 891,69	1 349 058,48	—	—			
151	428 890,74	1 349 058,03	—	—			
6	428 873,45	1 349 049,84	—	—			
5	428 878,73	1 349 037,86	—	—			
8	428 881,28	1 349 032,46	—	—			
82	428 891,66	1 349 036,14	—	—			
81	428 890,58	1 349 039,66	—	—			
80	428 898,64	1 349 042,46	—	—			
79	428 904,07	1 349 043,85	—	—			
н626У	—	—	428 911,41	1 349 056,32	Метод спутниковых геодезических измерений (определений)	0,10	

2. Сведения о частях границ уточняемого земельного участка с кадастровым номером 56:31:1301009:27

Обозначение части границ		Горизонтальное проложение (S), м	Описание прохождения части границ	Отметка о наличии земельного спора о местоположении границ земельного участка
от т.	до т.			
1	2	3	4	5
н626У	н627У	3,18	—	—
н627У	н628У	7,00		
н628У	н629У	6,93		
н629У	н630У	9,13		
н630У	н631У	4,10		
н631У	н632У	5,89		
н632У	н487У	10,53		
н487У	н486У	13,58		

1	2	3	4	5
н486У	н494У	6,65	—	—
н494У	н563У	10,90		
н563У	н562У	4,06		
н562У	н561У	9,27		
н561У	н560У	8,74		
н560У	н559У	6,63		
н559У	н626У	7,30		

3. Характеристики уточняемого земельного участка с кадастровым номером 56:31:1301009:27

№ п/п	Наименование характеристики земельного участка	Значение характеристики
1	2	3
1	Площадь земельного участка ± величина погрешности определения площади (Р ± ΔР), м²	675 ± 9
2	Формула, примененная для расчета предельной допустимой погрешности определения площади земельного участка (ΔР), м²	3,5*0,10*√(675,00) = 9
3	Иные сведения	—

1. Сведения о характерных точках границы уточняемого земельного участка с кадастровым номером 56:31:1301009:29

Зона № 1

Обозначение характерных точек границ	Существующие координаты, м		Уточненные координаты, м		Метод определения координат	Средняя квадратическая погрешность определения координат характерной точки (Mt), м	Формулы, примененные для расчета средней квадратической погрешности определения координат характерной точки (Mt), м
	X	Y	X	Y			
1	2	3	4	5	6	7	8
152	428 831,63	1 349 146,42	—	—	—	—	—
153	428 820,20	1 349 167,83	—	—			
154	428 788,98	1 349 155,31	—	—			
155	428 796,25	1 349 139,51	—	—			
156	428 793,70	1 349 137,98	—	—			
157	428 797,46	1 349 129,99	—	—			
158	428 800,65	1 349 131,54	—	—			
159	428 815,56	1 349 139,31	—	—			

1	2	3	4	5	6	7	8
160	428 815,89	1 349 139,04	—	—	—	—	—
161	428 827,55	1 349 144,16	—	—			
н633У	—	—	428 833,50	1 349 144,63	Метод спутниковых геодезических измерений (определений)	0,10	
н763У	—	—	428 826,71	1 349 158,00			
н634У	—	—	428 820,16	1 349 170,98			
н726У	—	—	428 814,57	1 349 168,61			
н725У	—	—	428 796,76	1 349 161,17			
н724У	—	—	428 790,20	1 349 158,42			
н636У	—	—	428 797,12	1 349 142,40			
н637У	—	—	428 795,05	1 349 141,61			
н638У	—	—	428 798,69	1 349 133,37			
н639У	—	—	428 801,30	1 349 134,29			
н640У	—	—	428 816,19	1 349 141,02			
н641У	—	—	428 818,26	1 349 137,58			
н642У	—	—	428 830,23	1 349 143,28			
н633У	—	—	428 833,50	1 349 144,63			

2. Сведения о частях границ уточняемого земельного участка с кадастровым номером 56:31:1301009:29

Обозначение части границ		Горизонтальное проложение (S), м	Описание прохождения части границ	Отметка о наличии земельного спора о местоположении границ земельного участка
от т.	до т.			
1	2	3	4	5
н633У	н763У	15,00	—	—

1	2	3	4	5
н763У	н634У	14,54	—	—
н634У	н726У	6,07		
н726У	н725У	19,30		
н725У	н724У	7,11		
н724У	н636У	17,45		
н636У	н637У	2,22		
н637У	н638У	9,01		
н638У	н639У	2,77		
н639У	н640У	16,34		
н640У	н641У	4,01		
н641У	н642У	13,26		
н642У	н633У	3,54		

3. Характеристики уточняемого земельного участка с кадастровым номером 56:31:1301009:29

№ п/п	Наименование характеристики земельного участка	Значение характеристики
1	2	3
1	Площадь земельного участка ± величина погрешности определения площади (P ± ΔP), м²	953 ± 11
2	Формула, примененная для расчета предельной допустимой погрешности определения площади земельного участка (ΔP), м²	3,5*0,10*√(953,00) = 11
3	Иные сведения	—

1. Сведения о характерных точках границы уточняемого земельного участка с кадастровым номером 56:31:1301009:3

Зона № 1

Обозначение характерных точек границ	Существующие координаты, м		Уточненные координаты, м		Метод определения координат	Средняя квадратическая погрешность определения координат характерной точки (Mt), м	Формулы, примененные для расчета средней квадратической погрешности определения координат характерной точки (Mt), м
	X	Y	X	Y			
1	2	3	4	5	6	7	8
24	428 726,27	1 349 377,20	—	—	—	—	—
23	428 717,20	1 349 396,23	—	—			
168	428 712,40	1 349 406,29	—	—			

1	2	3	4	5	6	7	8
167	428 679,21	1 349 392,49	—	—	—	—	—
166	428 690,71	1 349 367,07	—	—			
165	428 686,64	1 349 365,06	—	—			
164	428 689,43	1 349 359,75	—	—			
163	428 693,90	1 349 361,77	—	—			
162	428 694,58	1 349 360,41	—	—			
н504У	—	—	428 717,65	1 349 401,86	Метод спутниковых геодезических измерений (определений)	0,10	
н643У	—	—	428 715,56	1 349 404,53			
н877У	—	—	428 683,62	1 349 391,44			
н645У	—	—	428 695,37	1 349 364,16			
н646У	—	—	428 692,06	1 349 362,75			
н647У	—	—	428 693,88	1 349 359,38			
н648У	—	—	428 697,43	1 349 360,88			
н649У	—	—	428 698,16	1 349 359,34			
н505У	—	—	428 730,22	1 349 374,35			
н504У	—	—	428 717,65	1 349 401,86			

2. Сведения о частях границ уточняемого земельного участка с кадастровым номером 56:31:1301009:3

Обозначение части границ		Горизонтальное проложение (S), м	Описание прохождения части границ	Отметка о наличии земельного спора о местоположении границ земельного участка
от т.	до т.			
1	2	3	4	5
н504У	н643У	3,39	—	—
н643У	н877У	34,52		
н877У	н645У	29,70		
н645У	н646У	3,60		

1	2	3	4	5
н646У	н647У	3,83	—	—
н647У	н648У	3,85		
н648У	н649У	1,70		
н649У	н505У	35,40		
н505У	н504У	30,25		

3. Характеристики уточняемого земельного участка с кадастровым номером 56:31:1301009:3

№ п/п	Наименование характеристики земельного участка	Значение характеристики
1	2	3
1	Площадь земельного участка ± величина погрешности определения площади (Р ± ΔР), м²	1237 ± 12
2	Формула, примененная для расчета предельной допустимой погрешности определения площади земельного участка (ΔР), м²	3,5*0,10*√(1 237,00) = 12
3	Иные сведения	—

1. Сведения о характерных точках границы уточняемого земельного участка с кадастровым номером 56:31:1301009:30

Зона № 1

Обозначение характерных точек границ	Существующие координаты, м		Уточненные координаты, м		Метод определения координат	Средняя квадратическая погрешность определения координат характерной точки (Mt), м	Формулы, примененные для расчета средней квадратической погрешности определения координат характерной точки (Mt), м
	X	Y	X	Y			
1	2	3	4	5	6	7	8
141	428 681,80	1 349 447,65	—	—	—	—	—
173	428 666,40	1 349 475,27	—	—			
172	428 664,63	1 349 478,80	—	—			
171	428 658,35	1 349 475,95	—	—			
170	428 659,98	1 349 472,24	—	—			
169	428 638,75	1 349 462,94	—	—			
142	428 659,28	1 349 439,28	—	—			
н651У	—	—	428 668,01	1 349 480,81	Метод спутниковых геодезических измерений (определений)	0,10	

1	2	3	4	5	6	7	8
н652У	—	—	428 661,58	1 349 478,12	Метод спутниковых геодезических измерений (определений)	0,10	—
н653У	—	—	428 662,68	1 349 474,80			
н654У	—	—	428 646,87	1 349 467,53			
н623У	—	—	428 661,48	1 349 438,39			
н622У	—	—	428 683,16	1 349 448,04			
н650У	—	—	428 669,91	1 349 478,04			
н651У	—	—	428 668,01	1 349 480,81			

2. Сведения о частях границ уточняемого земельного участка с кадастровым номером 56:31:1301009:30

Обозначение части границ		Горизонтальное проложение (S), м	Описание прохождения части границ	Отметка о наличии земельного спора о местоположении границ земельного участка
от т.	до т.			
1	2	3	4	5
н651У	н652У	6,97	—	—
н652У	н653У	3,50		
н653У	н654У	17,40		
н654У	н623У	32,60		
н623У	н622У	23,73		
н622У	н650У	32,80		
н650У	н651У	3,36		

3. Характеристики уточняемого земельного участка с кадастровым номером 56:31:1301009:30

№ п/п	Наименование характеристики земельного участка	Значение характеристики
1	2	3
1	Площадь земельного участка ± величина погрешности определения площади (Р ± ΔР), м²	828 ± 10
2	Формула, примененная для расчета предельной допустимой погрешности определения площади земельного участка (ΔР), м²	$3,5*0,10*\sqrt{(828,00)} = 10$
3	Иные сведения	—

1. Сведения о характерных точках границы уточняемого земельного участка с кадастровым номером 56:31:1301009:31

Зона № 1

Обозначение характерных точек границ	Существующие координаты, м		Уточненные координаты, м		Метод определения координат	Средняя квадратическая погрешность определения координат характерной точки (Mt), м	Формулы, примененные для расчета средней квадратической погрешности определения координат характерной точки (Mt), м
	X	Y	X	Y			
1	2	3	4	5	6	7	8
174	428 788,58	1 349 326,78	—	—	—	—	—
175	428 783,72	1 349 337,02	—	—			
176	428 781,60	1 349 336,13	—	—			
27	428 773,64	1 349 354,85	—	—			
28	428 743,85	1 349 341,91	—	—			
177	428 745,56	1 349 338,09	—	—			
178	428 743,74	1 349 335,78	—	—			
179	428 747,26	1 349 326,62	—	—			
32	428 753,42	1 349 310,61	—	—			
33	428 776,05	1 349 320,83	—	—			
34	428 784,78	1 349 325,00	—	—			
н656У	—	—	428 781,22	1 349 342,49	Метод спутниковых геодезических измерений (определений)	0,10	
н657У	—	—	428 779,30	1 349 341,61			
н508У	—	—	428 773,92	1 349 359,23			
н905У	—	—	428 742,91	1 349 347,05			
н512У	—	—	428 744,08	1 349 343,80			
н658У	—	—	428 748,55	1 349 327,82			
н659У	—	—	428 747,31	1 349 327,14			

1	2	3	4	5	6	7	8
н660У	—	—	428 750,38	1 349 319,32	Метод спутниковых геодезических измерений (определений)	0,10	—
н513У	—	—	428 753,91	1 349 317,50			
н524У	—	—	428 776,24	1 349 326,99			
523	—	—	428 785,83	1 349 332,06			
н655У	—	—	428 785,06	1 349 333,77			
н656У	—	—	428 781,22	1 349 342,49			

2. Сведения о частях границ уточняемого земельного участка с кадастровым номером 56:31:1301009:31

Обозначение части границ		Горизонтальное проложение (S), м	Описание прохождения части границ	Отметка о наличии земельного спора о местоположении границ земельного участка
от т.	до т.			
1	2	3	4	5
н656У	н657У	2,11	—	—
н657У	н508У	18,42		
н508У	н905У	33,32		
н905У	н512У	3,45		
н512У	н658У	16,59		
н658У	н659У	1,41		
н659У	н660У	8,40		
н660У	н513У	3,97		
н513У	н524У	24,26		
н524У	523	10,85		
523	н655У	1,88		
н655У	н656У	9,53		

3. Характеристики уточняемого земельного участка с кадастровым номером 56:31:1301009:31

№ п/п	Наименование характеристики земельного участка	Значение характеристики
1	2	3
1	Площадь земельного участка ± величина погрешности определения площади (Р ± ΔР), м²	1076 ± 11

1	2	3
2	Формула, примененная для расчета предельной допустимой погрешности определения площади земельного участка (ΔР), м²	3,5*0,10*√(1 076,00) = 11
3	Иные сведения	—

1. Сведения о характерных точках границы уточняемого земельного участка с кадастровым номером 56:31:1301009:32

Зона № 1

Обозначение характерных точек границ	Существующие координаты, м		Уточненные координаты, м		Метод определения координат	Средняя квадратическая погрешность определения координат характерной точки (Mt), м	Формулы, примененные для расчета средней квадратической погрешности определения координат характерной точки (Mt), м
	X	Y	X	Y			
1	2	3	4	5	6	7	8
186	428 942,09	1 349 032,08	—	—	—	—	—
187	428 977,55	1 349 046,73	—	—			
180	428 981,35	1 349 047,48	—	—			
181	428 978,54	1 349 056,26	—	—			
182	428 975,17	1 349 055,41	—	—			
183	428 970,08	1 349 070,07	—	—			
184	428 965,76	1 349 068,95	—	—			
н661У	—	—	428 982,93	1 349 048,46	Метод спутниковых геодезических измерений (определений)	0,10	
н662У	—	—	428 979,82	1 349 057,19			
н663У	—	—	428 976,35	1 349 056,23			
н664У	—	—	428 972,01	1 349 070,83			
н665У	—	—	428 965,90	1 349 068,18			
666	428 932,45	1 349 054,06	428 932,45	1 349 054,06			
н667У	—	—	428 942,48	1 349 032,28			

1	2	3	4	5	6	7	8
н668У	—	—	428 979,68	1 349 047,85	Метод спутниковых геодезических измерений (определений)	0,10	—
н661У	—	—	428 982,93	1 349 048,46			

2. Сведения о частях границ уточняемого земельного участка с кадастровым номером 56:31:1301009:32

Обозначение части границ		Горизонтальное проложение (S), м	Описание прохождения части границ	Отметка о наличии земельного спора о местоположении границ земельного участка
от т.	до т.			
1	2	3	4	5
н661У	н662У	9,27	—	—
н662У	н663У	3,60		
н663У	н664У	15,23		
н664У	н665У	6,66		
н665У	666	36,31		
666	н667У	23,98		
н667У	н668У	40,33		
н668У	н661У	3,31		

3. Характеристики уточняемого земельного участка с кадастровым номером 56:31:1301009:32

№ п/п	Наименование характеристики земельного участка	Значение характеристики
1	2	3
1	Площадь земельного участка ± величина погрешности определения площади (Р ± ΔР), м²	1026 ± 11
2	Формула, примененная для расчета предельной допустимой погрешности определения площади земельного участка (ΔР), м²	3,5*0,10*√(1 026,00) = 11
3	Иные сведения	—

1. Сведения о характерных точках границы уточняемого земельного участка с кадастровым номером 56:31:1301009:33

Зона № 1

Обозначение характерных точек границ	Существующие координаты, м		Уточненные координаты, м		Метод определения координат	Средняя квадратическая погрешность определения координат характерной точки (Mt), м	Формулы, примененные для расчета средней квадратической погрешности определения координат характерной точки (Mt), м
	X	Y	X	Y			
1	2	3	4	5	6	7	8
188	428 753,33	1 349 526,04	—	—	—	—	—
189	428 755,80	1 349 526,29	—	—			
190	428 755,96	1 349 524,85	—	—			
191	428 766,09	1 349 526,18	—	—			
192	428 791,41	1 349 527,26	—	—			
193	428 795,37	1 349 526,75	—	—			
194	428 795,16	1 349 528,75	—	—			
195	428 798,27	1 349 528,69	—	—			
196	428 797,43	1 349 544,07	—	—			
197	428 755,03	1 349 542,63	—	—			
198	428 755,35	1 349 536,58	—	—			
199	428 753,08	1 349 536,19	—	—			
н678У	—	—	428 756,48	1 349 544,02	Метод спутниковых геодезических измерений (определений)	0,30	
н679У	—	—	428 757,29	1 349 537,46			
н680У	—	—	428 754,30	1 349 536,97			
н669У	—	—	428 754,62	1 349 526,76			
н670У	—	—	428 759,22	1 349 527,22			
н671У	—	—	428 759,50	1 349 525,85		0,10	
н672У	—	—	428 779,01	1 349 527,25			

1	2	3	4	5	6	7	8
н673У	—	—	428 796,15	1 349 527,26	Метод спутниковых геодезических измерений (определений)	0,10	—
н674У	—	—	428 798,03	1 349 527,36			
н675У	—	—	428 798,09	1 349 529,14		0,30	
н676У	—	—	428 800,06	1 349 529,08			
н677У	—	—	428 799,85	1 349 545,16			
н678У	—	—	428 756,48	1 349 544,02			

2. Сведения о частях границ уточняемого земельного участка с кадастровым номером 56:31:1301009:33

Обозначение части границ		Горизонтальное проложение (S), м	Описание прохождения части границ	Отметка о наличии земельного спора о местоположении границ земельного участка
от т.	до т.			
1	2	3	4	5
н678У	н679У	6,61	—	—
н679У	н680У	3,03		
н680У	н669У	10,22		
н669У	н670У	4,62		
н670У	н671У	1,40		
н671У	н672У	19,56		
н672У	н673У	17,14		
н673У	н674У	1,88		
н674У	н675У	1,78		
н675У	н676У	1,97		
н676У	н677У	16,08		
н677У	н678У	43,38		

3. Характеристики уточняемого земельного участка с кадастровым номером 56:31:1301009:33

№ п/п	Наименование характеристики земельного участка	Значение характеристики
1	2	3
1	Площадь земельного участка ± величина погрешности определения площади (Р ± ΔР), м²	783 ± 10

1	2	3
2	Формула, примененная для расчета предельной допустимой погрешности определения площади земельного участка (ΔР), м²	3,5*0,10*√(783,00) = 10
3	Иные сведения	—

1. Сведения о характерных точках границы уточняемого земельного участка с кадастровым номером 56:31:1301009:36

Зона № 1

Обозначение характерных точек границ	Существующие координаты, м		Уточненные координаты, м		Метод определения координат	Средняя квадратическая погрешность определения координат характерной точки (Mt), м	Формулы, примененные для расчета средней квадратической погрешности определения координат характерной точки (Mt), м
	X	Y	X	Y			
1	2	3	4	5	6	7	8
200	428 834,07	1 349 217,71	—	—	—	—	—
н681У	—	—	428 836,61	1 349 221,16	Метод спутниковых геодезических измерений (определений)	0,10	
н682У	—	—	428 804,81	1 349 207,52			
н683У	—	—	428 812,09	1 349 191,20			
н684У	—	—	428 840,97	1 349 203,61			
н685У	—	—	428 843,65	1 349 204,76			
201	428 804,49	1 349 204,69	—	—	—	—	
202	428 812,38	1 349 190,05	—	—			
203	428 843,94	1 349 203,39	—	—			
204	428 838,18	1 349 216,45	—	—			
н681У	—	—	428 836,61	1 349 221,16	Метод спутниковых геодезических измерений (определений)	0,10	

2. Сведения о частях границ уточняемого земельного участка с кадастровым номером 56:31:1301009:36

Обозначение части границ		Горизонтальное проложение (S), м	Описание прохождения части границ	Отметка о наличии земельного спора о местоположении границ земельного участка
от т.	до т.			

1	2	3	4	5
н681У	н682У	34,60	—	—
н682У	н683У	17,87		
н683У	н684У	31,43		
н684У	н685У	2,92		
н685У	н681У	17,85		

3. Характеристики уточняемого земельного участка с кадастровым номером 56:31:1301009:36

№ п/п	Наименование характеристики земельного участка	Значение характеристики
1	2	3
1	Площадь земельного участка ± величина погрешности определения площади (Р ± ΔР), м²	616 ± 9
2	Формула, примененная для расчета предельной допустимой погрешности определения площади земельного участка (ΔР), м²	3,5*0,10*√(616,00) = 9
3	Иные сведения	—

1. Сведения о характерных точках границы уточняемого земельного участка с кадастровым номером 56:31:1301009:37

Зона № 1

Обозначение характерных точек границ	Существующие координаты, м		Уточненные координаты, м		Метод определения координат	Средняя квадратическая погрешность определения координат характерной точки (Mt), м	Формулы, примененные для расчета средней квадратической погрешности определения координат характерной точки (Mt), м
	X	Y	X	Y			
1	2	3	4	5	6	7	8
202	428 812,38	1 349 190,05	—	—	—	—	—
205	428 819,51	1 349 173,84	—	—			
206	428 839,25	1 349 183,60	—	—			
207	428 850,99	1 349 189,51	—	—			
203	428 843,94	1 349 203,39	—	—			
н683У	—	—	428 812,09	1 349 191,20	Метод спутниковых геодезических измерений (определений)	0,10	
н686У	—	—	428 818,97	1 349 175,97			

1	2	3	4	5	6	7	8
н687У	—	—	428 838,50	1 349 185,46	Метод спутниковых геодезических измерений (определений)	0,10	—
н688У	—	—	428 848,71	1 349 189,50			
н684У	—	—	428 840,97	1 349 203,61			
н683У	—	—	428 812,09	1 349 191,20			

2. Сведения о частях границ уточняемого земельного участка с кадастровым номером 56:31:1301009:37

Обозначение части границ		Горизонтальное проложение (S), м	Описание прохождения части границ	Отметка о наличии земельного спора о местоположении границ земельного участка
от т.	до т.			
1	2	3	4	5
н683У	н686У	16,71	—	—
н686У	н687У	21,71		
н687У	н688У	10,98		
н688У	н684У	16,09		
н684У	н683У	31,43		

3. Характеристики уточняемого земельного участка с кадастровым номером 56:31:1301009:37

№ п/п	Наименование характеристики земельного участка	Значение характеристики
1	2	3
1	Площадь земельного участка ± величина погрешности определения площади (Р ± ΔР), м²	516 ± 8
2	Формула, примененная для расчета предельной допустимой погрешности определения площади земельного участка (ΔР), м²	3,5*0,10*√(516,00) = 8
3	Иные сведения	—

1. Сведения о характерных точках границы уточняемого земельного участка с кадастровым номером 56:31:1301009:4

Зона № 1

Обозначение характерных точек границ	Существующие координаты, м		Уточненные координаты, м		Метод определения координат	Средняя квадратическая погрешность определения координат характерной точки (Mt), м	Формулы, примененные для расчета средней квадратической погрешности определения координат характерной точки (Mt), м
	X	Y	X	Y			
1	2	3	4	5	6	7	8
179	428 747,26	1 349 326,62	—	—	—	—	—
н690У	—	—	428 725,31	1 349 333,14	Метод спутниковых геодезических измерений (определений)	0,10	
н692У	—	—	428 712,99	1 349 327,64			
н693У	—	—	428 721,88	1 349 306,95			
н694У	—	—	428 748,18	1 349 318,28			
н660У	—	—	428 750,38	1 349 319,32			
н659У	—	—	428 747,31	1 349 327,14			
н658У	—	—	428 748,55	1 349 327,82			
н512У	—	—	428 744,08	1 349 343,80			
н878У	—	—	428 741,89	1 349 341,03			
178	428 743,74	1 349 335,78	—	—	—	—	
177	428 745,56	1 349 338,09	—	—			
28	428 743,85	1 349 341,91	—	—			
29	428 740,71	1 349 345,18	—	—			
209	428 720,54	1 349 336,12	—	—			
210	428 720,95	1 349 335,15	—	—			
211	428 708,50	1 349 329,13	—	—			

1	2	3	4	5	6	7	8
212	428 716,80	1 349 310,25	—	—	—	—	—
1012	428 737,03	1 349 322,91	—	—			
н690У	—	—	428 725,31	1 349 333,14	Метод спутниковых геодезических измерений (определений)	0,10	

2. Сведения о частях границ уточняемого земельного участка с кадастровым номером 56:31:1301009:4

Обозначение части границ		Горизонтальное проложение (S), м	Описание прохождения части границ	Отметка о наличии земельного спора о местоположении границ земельного участка
от т.	до т.			
1	2	3	4	5
н690У	н692У	13,49	—	—
н692У	н693У	22,52		
н693У	н694У	28,64		
н694У	н660У	2,43		
н660У	н659У	8,40		
н659У	н658У	1,41		
н658У	н512У	16,59		
н512У	н878У	3,53		
н878У	н690У	18,36		

3. Характеристики уточняемого земельного участка с кадастровым номером 56:31:1301009:4

№ п/п	Наименование характеристики земельного участка	Значение характеристики
1	2	3
1	Площадь земельного участка ± величина погрешности определения площади (Р ± ΔР), м²	753 ± 10
2	Формула, примененная для расчета предельной допустимой погрешности определения площади земельного участка (ΔР), м²	3,5*0,10*√(753,00) = 10
3	Иные сведения	—

1. Сведения о характерных точках границы уточняемого земельного участка с кадастровым номером 56:31:1301009:40

Зона № 1

Обозначение характерных точек границ	Существующие координаты, м		Уточненные координаты, м		Метод определения координат	Средняя квадратическая погрешность определения координат характерной точки (Mt), м	Формулы, примененные для расчета средней квадратической погрешности определения координат характерной точки (Mt), м
	X	Y	X	Y			
1	2	3	4	5	6	7	8
11	428 861,41	1 348 999,90	—	—	—	—	—
214	428 867,40	1 348 985,53	—	—			
215	428 865,26	1 348 984,38	—	—			
216	428 871,97	1 348 969,16	—	—			
112	428 882,20	1 348 973,62	—	—			
111	428 880,48	1 348 979,74	—	—			
110	428 878,75	1 348 986,20	—	—			
109	428 877,74	1 348 989,71	—	—			
108	428 886,27	1 348 992,49	—	—			
10	428 879,73	1 349 008,95	—	—			
н491У	—	—	428 861,56	1 349 001,72	Метод спутниковых геодезических измерений (определений)	0,10	
н695У	—	—	428 868,65	1 348 986,26			
н696У	—	—	428 866,26	1 348 985,10			
н697У	—	—	428 872,86	1 348 970,33			
н593У	—	—	428 884,30	1 348 974,47			
н592У	—	—	428 882,65	1 348 980,09			
н591У	—	—	428 880,68	1 348 986,12			
н590У	—	—	428 879,31	1 348 990,30			

1	2	3	4	5	6	7	8
н589У	—	—	428 888,51	1 348 993,37	Метод спутниковых геодезических измерений (определений)	0,10	—
н492У	—	—	428 881,46	1 349 010,32			
н491У	—	—	428 861,56	1 349 001,72			

2. Сведения о частях границ уточняемого земельного участка с кадастровым номером 56:31:1301009:40

Обозначение части границ		Горизонтальное проложение (S), м	Описание прохождения части границ	Отметка о наличии земельного спора о местоположении границ земельного участка
от т.	до т.			
1	2	3	4	5
н491У	н695У	17,01	—	—
н695У	н696У	2,66		
н696У	н697У	16,18		
н697У	н593У	12,17		
н593У	н592У	5,86		
н592У	н591У	6,34		
н591У	н590У	4,40		
н590У	н589У	9,70		
н589У	н492У	18,36		
н492У	н491У	21,68		

3. Характеристики уточняемого земельного участка с кадастровым номером 56:31:1301009:40

№ п/п	Наименование характеристики земельного участка	Значение характеристики
1	2	3
1	Площадь земельного участка ± величина погрешности определения площади (Р ± ΔР), м²	592 ± 9
2	Формула, примененная для расчета предельной допустимой погрешности определения площади земельного участка (ΔР), м²	$3,5*0,10*\sqrt{(592,00)} = 9$
3	Иные сведения	—

1. Сведения о характерных точках границы уточняемого земельного участка с кадастровым номером 56:31:1301009:41

Зона № 1

Обозначение характерных точек границ	Существующие координаты, м		Уточненные координаты, м		Метод определения координат	Средняя квадратическая погрешность определения координат характерной точки (Mt), м	Формулы, примененные для расчета средней квадратической погрешности определения координат характерной точки (Mt), м
	X	Y	X	Y			
1	2	3	4	5	6	7	8
217	428 887,56	1 349 100,51	—	—	—	—	—
220	428 890,48	1 349 101,84	—	—			
61	428 887,77	1 349 108,07	—	—			
72	428 884,57	1 349 106,90	—	—			
71	428 878,28	1 349 103,81	—	—			
70	428 878,84	1 349 102,29	—	—			
69	428 871,84	1 349 099,01	—	—			
68	428 871,07	1 349 096,09	—	—			
67	428 860,00	1 349 090,37	—	—			
219	428 865,83	1 349 077,04	—	—			
218	428 892,72	1 349 089,23	—	—			
н548У	—	—	428 859,30	1 349 091,47	Метод спутниковых геодезических измерений (определений)	0,10	
н865У	—	—	428 862,77	1 349 084,62			
н700У	—	—	428 865,93	1 349 078,38			
н701У	—	—	428 895,85	1 349 091,31			
н698У	—	—	428 892,30	1 349 100,51			
н699У	—	—	428 891,46	1 349 102,40			
н542У	—	—	428 887,89	1 349 109,10			

1	2	3	4	5	6	7	8
н553У	—	—	428 886,41	1 349 108,51	Метод спутниковых геодезических измерений (определений)	0,10	—
н552У	—	—	428 885,24	1 349 108,00			
н551У	—	—	428 885,44	1 349 106,91			
н550У	—	—	428 871,49	1 349 100,25			
н549У	—	—	428 871,10	1 349 097,39			
н548У	—	—	428 859,30	1 349 091,47			

2. Сведения о частях границ уточняемого земельного участка с кадастровым номером 56:31:1301009:41

Обозначение части границ		Горизонтальное проложение (S), м	Описание прохождения части границ	Отметка о наличии земельного спора о местоположении границ земельного участка
от т.	до т.			
1	2	3	4	5
н548У	н865У	7,68	—	—
н865У	н700У	6,99		
н700У	н701У	32,59		
н701У	н698У	9,86		
н698У	н699У	2,07		
н699У	н542У	7,59		
н542У	н553У	1,59		
н553У	н552У	1,28		
н552У	н551У	1,11		
н551У	н550У	15,46		
н550У	н549У	2,89		
н549У	н548У	13,20		

3. Характеристики уточняемого земельного участка с кадастровым номером 56:31:1301009:41

№ п/п	Наименование характеристики земельного участка	Значение характеристики
1	2	3
1	Площадь земельного участка ± величина погрешности определения площади (Р ± ΔР), м²	566 ± 8

1	2	3
2	Формула, примененная для расчета предельной допустимой погрешности определения площади земельного участка (ΔР), м²	3,5*0,10*√(566,00) = 8
3	Иные сведения	—

1. Сведения о характерных точках границы уточняемого земельного участка с кадастровым номером 56:31:1301009:426

Зона № 1

Обозначение характерных точек границ	Существующие координаты, м		Уточненные координаты, м		Метод определения координат	Средняя квадратическая погрешность определения координат характерной точки (Mt), м	Формулы, примененные для расчета средней квадратической погрешности определения координат характерной точки (Mt), м
	X	Y	X	Y			
1	2	3	4	5	6	7	8
221	428 730,07	1 349 472,63	—	—	—	—	—
н703У	—	—	428 725,53	1 349 482,86	Метод спутниковых геодезических измерений (определений)	0,10	
н704У	—	—	428 714,22	1 349 477,94			
н705У	—	—	428 713,21	1 349 480,29			
н706У	—	—	428 711,22	1 349 484,54			
н707У	—	—	428 702,59	1 349 480,71			
н708У	—	—	428 697,70	1 349 490,95			
н709У	—	—	428 694,31	1 349 489,12			
н910У	—	—	428 694,58	1 349 488,64			
н712У	—	—	428 695,22	1 349 487,47			
н716У	—	—	428 700,91	1 349 475,01			

1	2	3	4	5	6	7	8
н710У	—	—	428 707,13	1 349 461,53	Метод спутниковых геодезических измерений (определений)	0,10	—
н873У	—	—	428 727,46	1 349 471,94			
н702У	—	—	428 729,02	1 349 472,65			
222	428 726,28	1 349 483,26	—	—	—	—	
223	428 712,75	1 349 476,85	—	—			
224	428 712,02	1 349 478,18	—	—			
225	428 709,06	1 349 483,60	—	—			
226	428 702,64	1 349 480,40	—	—			
227	428 697,81	1 349 490,60	—	—			
228	428 693,48	1 349 488,55	—	—			
229	428 706,87	1 349 459,96	—	—			
230	428 728,64	1 349 471,28	—	—			
н703У	—	—	428 725,53	1 349 482,86	Метод спутниковых геодезических измерений (определений)	0,10	

2. Сведения о частях границ уточняемого земельного участка с кадастровым номером 56:31:1301009:426

Обозначение части границ		Горизонтальное проложение (S), м	Описание прохождения части границ	Отметка о наличии земельного спора о местоположении границ земельного участка
от т.	до т.			
1	2	3	4	5
н703У	н704У	12,33	—	—
н704У	н705У	2,56		
н705У	н706У	4,69		
н706У	н707У	9,44		
н707У	н708У	11,35		
н708У	н709У	3,85		
н709У	н910У	0,55		
н910У	н712У	1,33		
н712У	н716У	13,70		
н716У	н710У	14,85		
н710У	н873У	22,84		
н873У	н702У	1,71		
н702У	н703У	10,79		

3. Характеристики уточняемого земельного участка с кадастровым номером 56:31:1301009:426

№ п/п	Наименование характеристики земельного участка	Значение характеристики
1	2	3
1	Площадь земельного участка ± величина погрешности определения площади (Р ± ΔР), м²	426 ± 7
2	Формула, примененная для расчета предельной допустимой погрешности определения площади земельного участка (ΔР), м²	3,5*0,10*√(426,00) = 7
3	Иные сведения	—

1. Сведения о характерных точках границы уточняемого земельного участка с кадастровым номером 56:31:1301009:43

Зона № 1

Обозначение характерных точек границ	Существующие координаты, м		Уточненные координаты, м		Метод определения координат	Средняя квадратическая погрешность определения координат характерной точки (Mt), м	Формулы, примененные для расчета средней квадратической погрешности определения координат характерной точки (Mt), м
	X	Y	X	Y			
1	2	3	4	5	6	7	8
231	428 693,28	1 349 488,47	—	—	—	—	—
232	428 691,66	1 349 491,96	—	—			
233	428 685,77	1 349 488,98	—	—			
234	428 687,55	1 349 485,67	—	—			
173	428 666,40	1 349 475,27	—	—			
141	428 681,80	1 349 447,65	—	—			
229	428 706,87	1 349 459,96	—	—			
235	428 698,67	1 349 477,11	—	—			
н712У	—	—	428 695,22	1 349 487,47	Метод спутниковых геодезических измерений (определений)	0,10	
н713У	—	—	428 692,41	1 349 492,59			
н714У	—	—	428 686,47	1 349 489,46			
н715У	—	—	428 687,80	1 349 486,23			

1	2	3	4	5	6	7	8
н650У	—	—	428 669,91	1 349 478,04	Метод спутниковых геодезических измерений (определений)	0,10	—
н622У	—	—	428 683,16	1 349 448,04			
н497У	—	—	428 693,43	1 349 453,82			
н710У	—	—	428 707,13	1 349 461,53			
н716У	—	—	428 700,91	1 349 475,01			
н712У	—	—	428 695,22	1 349 487,47			

2. Сведения о частях границ уточняемого земельного участка с кадастровым номером 56:31:1301009:43

Обозначение части границ		Горизонтальное проложение (S), м	Описание прохождения части границ	Отметка о наличии земельного спора о местоположении границ земельного участка
от т.	до т.			
1	2	3	4	5
н712У	н713У	5,84	—	—
н713У	н714У	6,71		
н714У	н715У	3,49		
н715У	н650У	19,68		
н650У	н622У	32,80		
н622У	н497У	11,78		
н497У	н710У	15,72		
н710У	н716У	14,85		
н716У	н712У	13,70		

3. Характеристики уточняемого земельного участка с кадастровым номером 56:31:1301009:43

№ п/п	Наименование характеристики земельного участка	Значение характеристики
1	2	3
1	Площадь земельного участка ± величина погрешности определения площади (Р ± ΔР), м²	885 ± 10
2	Формула, примененная для расчета предельной допустимой погрешности определения площади земельного участка (ΔР), м²	3,5*0,10*√(885,00) = 10
3	Иные сведения	—

1. Сведения о характерных точках границы уточняемого земельного участка с кадастровым номером 56:31:1301009:430

Зона № 1

Обозначение характерных точек границ	Существующие координаты, м		Уточненные координаты, м		Метод определения координат	Средняя квадратическая погрешность определения координат характерной точки (Mt), м	Формулы, примененные для расчета средней квадратической погрешности определения координат характерной точки (Mt), м
	X	Y	X	Y			
1	2	3	4	5	6	7	8
222	428 726,28	1 349 483,26	—	—	—	—	—
236	428 725,81	1 349 484,58	—	—			
237	428 723,50	1 349 483,88	—	—			
238	428 723,16	1 349 484,68	—	—			
239	428 720,85	1 349 490,15	—	—			
240	428 720,50	1 349 489,93	—	—			
241	428 716,26	1 349 499,34	—	—			
242	428 710,94	1 349 496,82	—	—			
227	428 697,81	1 349 490,60	—	—			
226	428 702,64	1 349 480,40	—	—			
225	428 709,06	1 349 483,60	—	—			
224	428 712,02	1 349 478,18	—	—			
223	428 712,75	1 349 476,85	—	—			
н703У	—	—	428 725,53	1 349 482,86	Метод спутниковых геодезических измерений (определений)	0,10	
н717У	—	—	428 727,05	1 349 483,40			
н718У	—	—	428 725,71	1 349 487,57			
н719У	—	—	428 724,72	1 349 487,27			
н720У	—	—	428 723,35	1 349 490,80			
н721У	—	—	428 722,88	1 349 492,22			

1	2	3	4	5	6	7	8
н722У	—	—	428 718,79	1 349 501,49	Метод спутниковых геодезических измерений (определений)	0,10	—
н723У	—	—	428 712,95	1 349 498,91			
н708У	—	—	428 697,70	1 349 490,95			
н707У	—	—	428 702,59	1 349 480,71			
н706У	—	—	428 711,22	1 349 484,54			
н705У	—	—	428 713,21	1 349 480,29			
н704У	—	—	428 714,22	1 349 477,94			
н703У	—	—	428 725,53	1 349 482,86			

2. Сведения о частях границ уточняемого земельного участка с кадастровым номером 56:31:1301009:430

Обозначение части границ		Горизонтальное проложение (S), м	Описание прохождения части границ	Отметка о наличии земельного спора о местоположении границ земельного участка
от т.	до т.			
1	2	3	4	5
н703У	н717У	1,61	—	—
н717У	н718У	4,38		
н718У	н719У	1,03		
н719У	н720У	3,79		
н720У	н721У	1,50		
н721У	н722У	10,13		
н722У	н723У	6,38		
н723У	н708У	17,20		
н708У	н707У	11,35		
н707У	н706У	9,44		
н706У	н705У	4,69		
н705У	н704У	2,56		
н704У	н703У	12,33		

3. Характеристики уточняемого земельного участка с кадастровым номером 56:31:1301009:430

№ п/п	Наименование характеристики земельного участка	Значение характеристики
1	2	3
1	Площадь земельного участка ± величина погрешности определения площади (Р ± ΔР), м²	383 ± 7
2	Формула, примененная для расчета предельной допустимой погрешности определения площади земельного участка (ΔР), м²	3,5*0,10*√(383,00) = 7
3	Иные сведения	—

1. Сведения о характерных точках границы уточняемого земельного участка с кадастровым номером 56:31:1301009:44

Зона № 1

Обозначение характерных точек границ	Существующие координаты, м		Уточненные координаты, м		Метод определения координат	Средняя квадратическая погрешность определения координат характерной точки (Mt), м	Формулы, примененные для расчета средней квадратической погрешности определения координат характерной точки (Mt), м
	X	Y	X	Y			
1	2	3	4	5	6	7	8
243	428 783,07	1 349 157,90	—	—	—	—	—
244	428 791,91	1 349 161,56	—	—			
245	428 813,48	1 349 169,26	—	—			
246	428 806,13	1 349 188,89	—	—			
247	428 791,77	1 349 184,85	—	—			
248	428 774,64	1 349 177,32	—	—			
249	428 780,67	1 349 164,01	—	—			
250	428 777,35	1 349 162,60	—	—			
251	428 779,80	1 349 156,63	—	—			
н724У	—	—	428 790,20	1 349 158,42	Метод спутниковых геодезических измерений (определений)	0,10	
н725У	—	—	428 796,76	1 349 161,17			
н726У	—	—	428 814,57	1 349 168,61			

1	2	3	4	5	6	7	8
н727У	—	—	428 805,94	1 349 188,57	Метод спутниковых геодезических измерений (определений)	0,10	—
н728У	—	—	428 801,28	1 349 187,27			
н729У	—	—	428 780,59	1 349 177,85			
н730У	—	—	428 786,62	1 349 164,53			
н731У	—	—	428 783,57	1 349 163,23			
н732У	—	—	428 786,36	1 349 156,86			
н724У	—	—	428 790,20	1 349 158,42			

2. Сведения о частях границ уточняемого земельного участка с кадастровым номером 56:31:1301009:44

Обозначение части границ		Горизонтальное проложение (S), м	Описание прохождения части границ	Отметка о наличии земельного спора о местоположении границ земельного участка
от т.	до т.			
1	2	3	4	5
н724У	н725У	7,11	—	—
н725У	н726У	19,30		
н726У	н727У	21,75		
н727У	н728У	4,84		
н728У	н729У	22,73		
н729У	н730У	14,62		
н730У	н731У	3,32		
н731У	н732У	6,95		
н732У	н724У	4,14		

3. Характеристики уточняемого земельного участка с кадастровым номером 56:31:1301009:44

№ п/п	Наименование характеристики земельного участка	Значение характеристики
1	2	3
1	Площадь земельного участка ± величина погрешности определения площади (Р ± ΔР), м²	625 ± 9

1	2	3
2	Формула, примененная для расчета предельной допустимой погрешности определения площади земельного участка (ΔР), м²	3,5*0,10*√(625,00) = 9
3	Иные сведения	—

1. Сведения о характерных точках границы уточняемого земельного участка с кадастровым номером 56:31:1301009:46

Зона № 1

Обозначение характерных точек границ	Существующие координаты, м		Уточненные координаты, м		Метод определения координат	Средняя квадратическая погрешность определения координат характерной точки (Mt), м	Формулы, примененные для расчета средней квадратической погрешности определения координат характерной точки (Mt), м
	X	Y	X	Y			
1	2	3	4	5	6	7	8
252	428 708,11	1 349 330,04	—	—	—	—	—
209	428 720,54	1 349 336,12	—	—			
29	428 740,71	1 349 345,18	—	—			
25	428 730,78	1 349 367,22	—	—			
24	428 726,27	1 349 377,20	—	—			
162	428 694,58	1 349 360,41	—	—			
253	428 704,16	1 349 338,46	—	—			
254	428 702,22	1 349 337,29	—	—			
255	428 706,08	1 349 329,08	—	—			
н733У	—	—	428 712,27	1 349 327,31	Метод спутниковых геодезических измерений (определений)	0,10	
н692У	—	—	428 712,99	1 349 327,64			
н690У	—	—	428 725,31	1 349 333,14			
н878У	—	—	428 741,89	1 349 341,03			
н511У	—	—	428 744,08	1 349 343,80			

1	2	3	4	5	6	7	8
н506У	—	—	428 731,10	1 349 372,85	Метод спутниковых геодезических измерений (определений)	0,10	—
н505У	—	—	428 730,22	1 349 374,35			
н649У	—	—	428 698,16	1 349 359,34			
н734У	—	—	428 708,90	1 349 336,81			
н735У	—	—	428 705,26	1 349 335,39			
н736У	—	—	428 709,11	1 349 326,14			
н733У	—	—	428 712,27	1 349 327,31			

2. Сведения о частях границ уточняемого земельного участка с кадастровым номером 56:31:1301009:46

Обозначение части границ		Горизонтальное проложение (S), м	Описание прохождения части границ	Отметка о наличии земельного спора о местоположении границ земельного участка
от т.	до т.			
1	2	3	4	5
н733У	н692У	0,79	—	—
н692У	н690У	13,49		
н690У	н878У	18,36		
н878У	н511У	3,53		
н511У	н506У	31,82		
н506У	н505У	1,74		
н505У	н649У	35,40		
н649У	н734У	24,96		
н734У	н735У	3,91		
н735У	н736У	10,02		
н736У	н733У	3,37		

3. Характеристики уточняемого земельного участка с кадастровым номером 56:31:1301009:46

№ п/п	Наименование характеристики земельного участка	Значение характеристики
1	2	3
1	Площадь земельного участка ± величина погрешности определения площади (P ± ΔP), м²	1275 ± 12

1	2	3
2	Формула, примененная для расчета предельной допустимой погрешности определения площади земельного участка (ΔР), м²	3,5*0,10*√(1 275,00) = 12
3	Иные сведения	—

1. Сведения о характерных точках границы уточняемого земельного участка с кадастровым номером 56:31:1301009:49

Зона № 1

Обозначение характерных точек границ	Существующие координаты, м		Уточненные координаты, м		Метод определения координат	Средняя квадратическая погрешность определения координат характерной точки (Mt), м	Формулы, примененные для расчета средней квадратической погрешности определения координат характерной точки (Mt), м
	X	Y	X	Y			
1	2	3	4	5	6	7	8
256	428 812,64	1 349 275,23	—	—	—	—	—
257	428 807,68	1 349 284,83	—	—			
258	428 805,44	1 349 283,55	—	—			
38	428 797,54	1 349 299,58	—	—			
39	428 764,90	1 349 282,77	—	—			
259	428 762,43	1 349 281,34	—	—			
260	428 768,31	1 349 270,84	—	—			
261	428 776,34	1 349 255,73	—	—			
262	428 809,14	1 349 273,33	—	—			
н737У	—	—	428 809,98	1 349 279,71	Метод спутниковых геодезических измерений (определений)	0,10	
н738У	—	—	428 805,32	1 349 291,28			
н739У	—	—	428 804,06	1 349 290,79			
н519У	—	—	428 799,91	1 349 302,08			
н904У	—	—	428 763,56	1 349 283,57			

1	2	3	4	5	6	7	8
н741У	—	—	428 772,43	1 349 264,09	Метод спутниковых геодезических измерений (определений)	0,10	—
н742У	—	—	428 773,04	1 349 262,48			
н743У	—	—	428 808,17	1 349 278,67			
н737У	—	—	428 809,98	1 349 279,71			

2. Сведения о частях границ уточняемого земельного участка с кадастровым номером 56:31:1301009:49

Обозначение части границ		Горизонтальное проложение (S), м	Описание прохождения части границ	Отметка о наличии земельного спора о местоположении границ земельного участка
от т.	до т.			
1	2	3	4	5
н737У	н738У	12,47	—	—
н738У	н739У	1,35		
н739У	н519У	12,03		
н519У	н904У	40,79		
н904У	н741У	21,40		
н741У	н742У	1,72		
н742У	н743У	38,68		
н743У	н737У	2,09		

3. Характеристики уточняемого земельного участка с кадастровым номером 56:31:1301009:49

№ п/п	Наименование характеристики земельного участка	Значение характеристики
1	2	3
1	Площадь земельного участка ± величина погрешности определения площади (Р ± ΔР), м²	971 ± 11
2	Формула, примененная для расчета предельной допустимой погрешности определения площади земельного участка (ΔР), м²	3,5*0,10*√(971,00) = 11
3	Иные сведения	—

1. Сведения о характерных точках границы уточняемого земельного участка с кадастровым номером 56:31:1301009:5

Зона № 1

Обозначение характерных точек границ	Существующие координаты, м		Уточненные координаты, м		Метод определения координат	Средняя квадратическая погрешность определения координат характерной точки (Mt), м	Формулы, примененные для расчета средней квадратической погрешности определения координат характерной точки (Mt), м
	X	Y	X	Y			
1	2	3	4	5	6	7	8
263	428 727,89	1 349 282,65	—	—	—	—	—
264	428 753,74	1 349 296,84	—	—			
1012	428 737,03	1 349 322,91	—	—			
212	428 716,80	1 349 310,25	—	—			
265	428 714,34	1 349 308,69	—	—			
266	428 721,83	1 349 295,87	—	—			
267	428 718,38	1 349 294,26	—	—			
268	428 726,56	1 349 281,37	—	—			
269	428 727,83	1 349 282,34	—	—			
н694У	—	—	428 748,18	1 349 318,28	Метод спутниковых геодезических измерений (определений)	0,10	
н693У	—	—	428 721,88	1 349 306,95			
н746У	—	—	428 719,23	1 349 305,74			
н747У	—	—	428 720,55	1 349 303,26			
н748У	—	—	428 724,11	1 349 295,05			
н749У	—	—	428 732,15	1 349 277,06			
н750У	—	—	428 734,41	1 349 278,35			
н744У	—	—	428 735,12	1 349 279,69			

1	2	3	4	5	6	7	8
н745У	—	—	428 759,77	1 349 291,91	Метод спутниковых геодезических измерений (определений)	0,10	—
н694У	—	—	428 748,18	1 349 318,28			

2. Сведения о частях границ уточняемого земельного участка с кадастровым номером 56:31:1301009:5

Обозначение части границ		Горизонтальное проложение (S), м	Описание прохождения части границ	Отметка о наличии земельного спора о местоположении границ земельного участка
от т.	до т.			
1	2	3	4	5
н694У	н693У	28,64	—	—
н693У	н746У	2,91		
н746У	н747У	2,81		
н747У	н748У	8,95		
н748У	н749У	19,70		
н749У	н750У	2,60		
н750У	н744У	1,52		
н744У	н745У	27,51		
н745У	н694У	28,80		

3. Характеристики уточняемого земельного участка с кадастровым номером 56:31:1301009:5

№ п/п	Наименование характеристики земельного участка	Значение характеристики
1	2	3
1	Площадь земельного участка ± величина погрешности определения площади (Р ± ΔР), м²	932 ± 11
2	Формула, примененная для расчета предельной допустимой погрешности определения площади земельного участка (ΔР), м²	3,5*0,10*√(932,00) = 11
3	Иные сведения	—

1. Сведения о характерных точках границы уточняемого земельного участка с кадастровым номером 56:31:1301009:52

Зона № 1

Обозначение характерных точек границ	Существующие координаты, м		Уточненные координаты, м		Метод определения координат	Средняя квадратическая погрешность определения координат характерной точки (Mt), м	Формулы, примененные для расчета средней квадратической погрешности определения координат характерной точки (Mt), м
	X	Y	X	Y			
1	2	3	4	5	6	7	8
270	428 837,76	1 349 218,83	—	—	—	—	—
271	428 831,43	1 349 232,26	—	—			
272	428 828,03	1 349 230,79	—	—			
273	428 820,74	1 349 246,78	—	—			
274	428 790,84	1 349 233,78	—	—			
275	428 798,45	1 349 211,64	—	—			
276	428 801,69	1 349 203,40	—	—			
201	428 804,49	1 349 204,69	—	—			
200	428 834,07	1 349 217,71	—	—			
н751У	—	—	428 835,90	1 349 223,75	Метод спутниковых геодезических измерений (определений)	0,10	
н752У	—	—	428 830,15	1 349 235,48			
н753У	—	—	428 827,02	1 349 234,55			
н754У	—	—	428 819,36	1 349 250,84			
н755У	—	—	428 789,89	1 349 237,75			
н756У	—	—	428 799,31	1 349 209,43			
н757У	—	—	428 800,41	1 349 205,79			
н682У	—	—	428 804,81	1 349 207,52			

1	2	3	4	5	6	7	8
н681У	—	—	428 836,61	1 349 221,16	Метод спутниковых геодезических измерений (определений)	0,10	—
н751У	—	—	428 835,90	1 349 223,75			

2. Сведения о частях границ уточняемого земельного участка с кадастровым номером 56:31:1301009:52

Обозначение части границ		Горизонтальное проложение (S), м	Описание прохождения части границ	Отметка о наличии земельного спора о местоположении границ земельного участка
от т.	до т.			
1	2	3	4	5
н751У	н752У	13,06	—	—
н752У	н753У	3,27		
н753У	н754У	18,00		
н754У	н755У	32,25		
н755У	н756У	29,85		
н756У	н757У	3,80		
н757У	н682У	4,73		
н682У	н681У	34,60		
н681У	н751У	2,69		

3. Характеристики уточняемого земельного участка с кадастровым номером 56:31:1301009:52

№ п/п	Наименование характеристики земельного участка	Значение характеристики
1	2	3
1	Площадь земельного участка ± величина погрешности определения площади (Р ± ΔР), м²	1212 ± 12
2	Формула, примененная для расчета предельной допустимой погрешности определения площади земельного участка (ΔР), м²	3,5*0,10*√(1 212,00) = 12
3	Иные сведения	—

1. Сведения о характерных точках границы уточняемого земельного участка с кадастровым номером 56:31:1301009:55

Зона № 1

Обозначение характерных точек границ	Существующие координаты, м		Уточненные координаты, м		Метод определения координат	Средняя квадратическая погрешность определения координат характерной точки (Mt), м	Формулы, примененные для расчета средней квадратической погрешности определения координат характерной точки (Mt), м
	X	Y	X	Y			
1	2	3	4	5	6	7	8
46	428 866,91	1 349 153,86	—	—	—	—	—
277	428 863,98	1 349 160,34	—	—			
278	428 861,29	1 349 158,95	—	—			
279	428 858,87	1 349 163,61	—	—			
280	428 861,54	1 349 165,00	—	—			
281	428 858,93	1 349 171,57	—	—			
282	428 828,07	1 349 157,03	—	—			
283	428 832,12	1 349 148,56	—	—			
284	428 833,85	1 349 144,36	—	—			
285	428 832,84	1 349 143,41	—	—			
286	428 836,18	1 349 138,74	—	—			
52	428 840,73	1 349 140,54	—	—			
51	428 839,63	1 349 142,16	—	—			
50	428 853,62	1 349 150,59	—	—			
49	428 855,97	1 349 151,70	—	—			
48	428 856,90	1 349 149,82	—	—			
47	428 863,94	1 349 152,57	—	—			
н763У	—	—	428 826,71	1 349 158,00	Метод спутниковых геодезических измерений (определений)	0,10	
н764У	—	—	428 832,31	1 349 146,98			
н633У	—	—	428 833,50	1 349 144,63			
н642У	—	—	428 830,23	1 349 143,28			

1	2	3	4	5	6	7	8
н889У	—	—	428 833,94	1 349 135,64	Метод спутниковых геодезических измерений (определений)	0,10	—
н534У	—	—	428 834,93	1 349 136,19			
н533У	—	—	428 843,25	1 349 140,17			
н532У	—	—	428 841,53	1 349 144,15			
н531У	—	—	428 854,93	1 349 151,64			
н530У	—	—	428 856,43	1 349 152,17			
н529У	—	—	428 857,48	1 349 149,57			
н528У	—	—	428 865,08	1 349 152,49			
н527У	—	—	428 867,94	1 349 153,30			
н758У	—	—	428 864,31	1 349 160,77			
н759У	—	—	428 861,78	1 349 159,36			
н760У	—	—	428 859,29	1 349 163,78			
н761У	—	—	428 862,34	1 349 165,19			
н762У	—	—	428 859,44	1 349 172,06			
н763У	—	—	428 826,71	1 349 158,00			

2. Сведения о частях границ уточняемого земельного участка с кадастровым номером 56:31:1301009:55

Обозначение части границ		Горизонтальное проложение (S), м	Описание прохождения части границ	Отметка о наличии земельного спора о местоположении границ земельного участка
от т.	до т.			
1	2	3	4	5
н763У	н764У	12,36	—	—

1	2	3	4	5
н764У	н633У	2,63	—	—
н633У	н642У	3,54		
н642У	н889У	8,49		
н889У	н534У	1,13		
н534У	н533У	9,22		
н533У	н532У	4,34		
н532У	н531У	15,35		
н531У	н530У	1,59		
н530У	н529У	2,80		
н529У	н528У	8,14		
н528У	н527У	2,97		
н527У	н758У	8,31		
н758У	н759У	2,90		
н759У	н760У	5,07		
н760У	н761У	3,36		
н761У	н762У	7,46		
н762У	н763У	35,62		

3. Характеристики уточняемого земельного участка с кадастровым номером 56:31:1301009:55

№ п/п	Наименование характеристики земельного участка	Значение характеристики
1	2	3
1	Площадь земельного участка ± величина погрешности определения площади (Р ± ΔР), м²	699 ± 9
2	Формула, примененная для расчета предельной допустимой погрешности определения площади земельного участка (ΔР), м²	3,5*0,10*√(699,00) = 9
3	Иные сведения	—

1. Сведения о характерных точках границы уточняемого земельного участка с кадастровым номером 56:31:1301009:57

Зона № 1

Обозначение характерных точек границ	Существующие координаты, м		Уточненные координаты, м		Метод определения координат	Средняя квадратическая погрешность определения координат характерной точки (Mt), м	Формулы, примененные для расчета средней квадратической погрешности определения координат характерной точки (Mt), м
	X	Y	X	Y			
1	2	3	4	5	6	7	8
62	428 884,89	1 349 114,99	—	—	—	—	—
287	428 879,86	1 349 125,75	—	—			
288	428 848,08	1 349 111,69	—	—			
289	428 849,72	1 349 107,43	—	—			
290	428 853,91	1 349 100,57	—	—			
64	428 874,95	1 349 110,29	—	—			
63	428 881,89	1 349 113,35	—	—			
н545У	—	—	428 877,19	1 349 112,73	Метод спутниковых геодезических измерений (определений)	0,10	
н544У	—	—	428 880,24	1 349 113,85			
н543У	—	—	428 884,81	1 349 115,30			
н768У	—	—	428 879,81	1 349 126,23			
н769У	—	—	428 848,56	1 349 112,75			
н856У	—	—	428 850,44	1 349 108,03			
н546У	—	—	428 854,08	1 349 101,45			
н545У	—	—	428 877,19	1 349 112,73			

2. Сведения о частях границ уточняемого земельного участка с кадастровым номером 56:31:1301009:57

Обозначение части границ		Горизонтальное проложение (S), м	Описание прохождения части границ	Отметка о наличии земельного спора о местоположении границ земельного участка
от т.	до т.			
1	2	3	4	5
н545У	н544У	3,25	—	—
н544У	н543У	4,79		
н543У	н768У	12,02		
н768У	н769У	34,03		
н769У	н856У	5,08		
н856У	н546У	7,52		
н546У	н545У	25,72		

3. Характеристики уточняемого земельного участка с кадастровым номером 56:31:1301009:57

№ п/п	Наименование характеристики земельного участка	Значение характеристики
1	2	3
1	Площадь земельного участка ± величина погрешности определения площади (P ± ΔP), м²	405 ± 7
2	Формула, примененная для расчета предельной допустимой погрешности определения площади земельного участка (ΔP), м²	3,5*0,10*√(405,00) = 7
3	Иные сведения	—

1. Сведения о характерных точках границы уточняемого земельного участка с кадастровым номером 56:31:1301009:59

Зона № 1

Обозначение характерных точек границ	Существующие координаты, м		Уточненные координаты, м		Метод определения координат	Средняя квадратическая погрешность определения координат характерной точки (Mt), м	Формулы, примененные для расчета средней квадратической погрешности определения координат характерной точки (Mt), м
	X	Y	X	Y			
1	2	3	4	5	6	7	8
291	428 908,17	1 349 065,49	—	—	—	—	—
292	428 905,22	1 349 071,94	—	—			
293	428 903,86	1 349 071,44	—	—			
294	428 901,05	1 349 070,30	—	—			

1	2	3	4	5	6	7	8
295	428 890,12	1 349 065,64	—	—	—	—	—
296	428 888,91	1 349 068,13	—	—			
297	428 868,89	1 349 060,48	—	—			
6	428 873,45	1 349 049,84	—	—			
151	428 890,74	1 349 058,03	—	—			
150	428 891,69	1 349 058,48	—	—			
149	428 893,04	1 349 059,12	—	—			
148	428 903,93	1 349 063,78	—	—			
147	428 907,33	1 349 065,15	—	—			
н772У	—	—	428 906,27	1 349 069,31	Метод спутниковых геодезических измерений (определений)	0,10	
н773У	—	—	428 904,13	1 349 073,89			
н774У	—	—	428 900,90	1 349 072,19			
н775У	—	—	428 897,81	1 349 070,58			
н776У	—	—	428 889,61	1 349 068,97			
н777У	—	—	428 888,40	1 349 069,17			
н778У	—	—	428 869,58	1 349 062,06			
н488У	—	—	428 870,78	1 349 059,12			
н487У	—	—	428 874,02	1 349 051,10			
н632У	—	—	428 883,41	1 349 055,86			
н631У	—	—	428 888,77	1 349 058,31			
н630У	—	—	428 892,36	1 349 060,30			
н629У	—	—	428 900,98	1 349 063,30			

1	2	3	4	5	6	7	8
н628У	—	—	428 907,48	1 349 065,71	Метод спутниковых геодезических измерений (определений)	0,10	—
н772У	—	—	428 906,27	1 349 069,31			

2. Сведения о частях границ уточняемого земельного участка с кадастровым номером 56:31:1301009:59

Обозначение части границ		Горизонтальное проложение (S), м	Описание прохождения части границ	Отметка о наличии земельного спора о местоположении границ земельного участка
от т.	до т.			
1	2	3	4	5
н772У	н773У	5,06	—	—
н773У	н774У	3,65		
н774У	н775У	3,48		
н775У	н776У	8,36		
н776У	н777У	1,23		
н777У	н778У	20,12		
н778У	н488У	3,18		
н488У	н487У	8,65		
н487У	н632У	10,53		
н632У	н631У	5,89		
н631У	н630У	4,10		
н630У	н629У	9,13		
н629У	н628У	6,93		
н628У	н772У	3,80		

3. Характеристики уточняемого земельного участка с кадастровым номером 56:31:1301009:59

№ п/п	Наименование характеристики земельного участка	Значение характеристики
1	2	3
1	Площадь земельного участка ± величина погрешности определения площади (Р ± ΔР), м²	358 ± 7
2	Формула, примененная для расчета предельной допустимой погрешности определения площади земельного участка (ΔР), м²	3,5*0,10*√(358,00) = 7
3	Иные сведения	—

1. Сведения о характерных точках границы уточняемого земельного участка с кадастровым номером 56:31:1301009:6

Зона № 1

Обозначение характерных точек границ	Существующие координаты, м		Уточненные координаты, м		Метод определения координат	Средняя квадратическая погрешность определения координат характерной точки (Mt), м	Формулы, примененные для расчета средней квадратической погрешности определения координат характерной точки (Mt), м
	X	Y	X	Y			
1	2	3	4	5	6	7	8
263	428 727,89	1 349 282,65	—	—	—	—	—
300	428 734,43	1 349 268,46	—	—			
299	428 731,15	1 349 266,85	—	—			
298	428 736,68	1 349 253,95	—	—			
260	428 768,31	1 349 270,84	—	—			
264	428 753,74	1 349 296,84	—	—			
н744У	—	—	428 735,12	1 349 279,69	Метод спутниковых геодезических измерений (определений)	0,10	
н779У	—	—	428 739,61	1 349 268,68			
н780У	—	—	428 736,61	1 349 267,20			
н781У	—	—	428 743,22	1 349 251,76			
н741У	—	—	428 772,43	1 349 264,09			
н904У	—	—	428 763,56	1 349 283,57			
н745У	—	—	428 759,77	1 349 291,91			
н744У	—	—	428 735,12	1 349 279,69			

2. Сведения о частях границ уточняемого земельного участка с кадастровым номером 56:31:1301009:6

Обозначение части границ		Горизонтальное проложение (S), м	Описание прохождения части границ	Отметка о наличии земельного спора о местоположении границ земельного участка
от т.	до т.			

1	2	3	4	5
н744У	н779У	11,89	—	—
н779У	н780У	3,35		
н780У	н781У	16,80		
н781У	н741У	31,71		
н741У	н904У	21,40		
н904У	н745У	9,16		
н745У	н744У	27,51		

3. Характеристики уточняемого земельного участка с кадастровым номером 56:31:1301009:6

№ п/п	Наименование характеристики земельного участка	Значение характеристики
1	2	3
1	Площадь земельного участка ± величина погрешности определения площади (Р ± ΔР), м²	888 ± 10
2	Формула, примененная для расчета предельной допустимой погрешности определения площади земельного участка (ΔР), м²	3,5*0,10*√(888,00) = 10
3	Иные сведения	—

1. Сведения о характерных точках границы уточняемого земельного участка с кадастровым номером 56:31:1301009:61

Зона № 1

Обозначение характерных точек границ	Существующие координаты, м		Уточненные координаты, м		Метод определения координат	Средняя квадратическая погрешность определения координат характерной точки (Mt), м	Формулы, примененные для расчета средней квадратической погрешности определения координат характерной точки (Mt), м
	X	Y	X	Y			
1	2	3	4	5	6	7	8
301	428 800,57	1 349 508,85	—	—	—	—	—
302	428 799,34	1 349 526,82	—	—			
193	428 795,37	1 349 526,75	—	—			
192	428 791,41	1 349 527,26	—	—			
191	428 766,09	1 349 526,18	—	—			
190	428 755,96	1 349 524,85	—	—			
303	428 755,71	1 349 507,92	—	—			

1	2	3	4	5	6	7	8
н783У	—	—	428 804,08	1 349 526,82	Метод спутниковых геодезических измерений (определений)	0,10	—
н674У	—	—	428 798,03	1 349 527,36			
н673У	—	—	428 796,15	1 349 527,26			
н672У	—	—	428 779,01	1 349 527,25			
н671У	—	—	428 759,50	1 349 525,85			
н784У	—	—	428 760,45	1 349 507,92			
н782У	—	—	428 805,31	1 349 508,85			
н783У	—	—	428 804,08	1 349 526,82			

2. Сведения о частях границ уточняемого земельного участка с кадастровым номером 56:31:1301009:61

Обозначение части границ		Горизонтальное проложение (S), м	Описание прохождения части границ	Отметка о наличии земельного спора о местоположении границ земельного участка
от т.	до т.			
1	2	3	4	5
н783У	н674У	6,07	—	—
н674У	н673У	1,88		
н673У	н672У	17,14		
н672У	н671У	19,56		
н671У	н784У	17,96		
н784У	н782У	44,87		
н782У	н783У	18,01		

3. Характеристики уточняемого земельного участка с кадастровым номером 56:31:1301009:61

№ п/п	Наименование характеристики земельного участка	Значение характеристики
1	2	3
1	Площадь земельного участка ± величина погрешности определения площади (Р ± ΔР), м²	830 ± 10

1	2	3
2	Формула, примененная для расчета предельной допустимой погрешности определения площади земельного участка (ΔР), м²	3,5*0,10*√(830,00) = 10
3	Иные сведения	—

1. Сведения о характерных точках границы уточняемого земельного участка с кадастровым номером 56:31:1301009:62

Зона № 1

Обозначение характерных точек границ	Существующие координаты, м		Уточненные координаты, м		Метод определения координат	Средняя квадратическая погрешность определения координат характерной точки (Mt), м	Формулы, примененные для расчета средней квадратической погрешности определения координат характерной точки (Mt), м
	X	Y	X	Y			
1	2	3	4	5	6	7	8
304	428 801,61	1 349 491,73	—	—	—	—	—
301	428 800,57	1 349 508,85	—	—			
303	428 755,71	1 349 507,92	—	—			
305	428 756,04	1 349 485,33	—	—			
306	428 760,33	1 349 485,32	—	—			
307	428 788,34	1 349 487,86	—	—			
308	428 788,10	1 349 490,49	—	—			
309	428 800,47	1 349 491,72	—	—			
н785У	—	—	428 806,24	1 349 492,37	Метод спутниковых геодезических измерений (определений)	0,10	
н782У	—	—	428 805,31	1 349 508,85			
н784У	—	—	428 760,45	1 349 507,92			
н786У	—	—	428 760,59	1 349 485,91			
н787У	—	—	428 765,08	1 349 486,19			
н788У	—	—	428 793,08	1 349 487,86			

1	2	3	4	5	6	7	8
н789У	—	—	428 793,13	1 349 491,51	Метод спутниковых геодезических измерений (определений)	0,10	—
н790У	—	—	428 804,94	1 349 492,30			
н785У	—	—	428 806,24	1 349 492,37			

2. Сведения о частях границ уточняемого земельного участка с кадастровым номером 56:31:1301009:62

Обозначение части границ		Горизонтальное проложение (S), м	Описание прохождения части границ	Отметка о наличии земельного спора о местоположении границ земельного участка
от т.	до т.			
1	2	3	4	5
н785У	н782У	16,51	—	—
н782У	н784У	44,87		
н784У	н786У	22,01		
н786У	н787У	4,50		
н787У	н788У	28,05		
н788У	н789У	3,65		
н789У	н790У	11,84		
н790У	н785У	1,30		

3. Характеристики уточняемого земельного участка с кадастровым номером 56:31:1301009:62

№ п/п	Наименование характеристики земельного участка	Значение характеристики
1	2	3
1	Площадь земельного участка ± величина погрешности определения площади (Р ± ΔР), м²	909 ± 11
2	Формула, примененная для расчета предельной допустимой погрешности определения площади земельного участка (ΔР), м²	3,5*0,10*√(909,00) = 11
3	Иные сведения	—

1. Сведения о характерных точках границы уточняемого земельного участка с кадастровым номером 56:31:1301009:63

Зона № 1

Обозначение характерных точек границ	Существующие координаты, м		Уточненные координаты, м		Метод определения координат	Средняя квадратическая погрешность определения координат характерной точки (Mt), м	Формулы, примененные для расчета средней квадратической погрешности определения координат характерной точки (Mt), м
	X	Y	X	Y			
1	2	3	4	5	6	7	8
310	428 758,85	1 349 453,15	—	—	—	—	—
311	428 809,68	1 349 456,49	—	—			
312	428 807,43	1 349 474,12	—	—			
313	428 790,12	1 349 472,93	—	—			
314	428 789,89	1 349 473,77	—	—			
315	428 769,71	1 349 469,98	—	—			
316	428 762,63	1 349 469,43	—	—			
317	428 758,29	1 349 468,97	—	—			
н793У	—	—	428 807,41	1 349 473,39	Метод спутниковых геодезических измерений (определений)	0,10	
н794У	—	—	428 789,98	1 349 471,93			
н795У	—	—	428 789,16	1 349 472,35			
н796У	—	—	428 774,45	1 349 469,98			
н797У	—	—	428 767,37	1 349 469,43			
н798У	—	—	428 757,95	1 349 468,36			
н791У	—	—	428 758,50	1 349 452,52			
н792У	—	—	428 808,88	1 349 456,12			
н793У	—	—	428 807,41	1 349 473,39			

2. Сведения о частях границ уточняемого земельного участка с кадастровым номером 56:31:1301009:63

Обозначение части границ		Горизонтальное проложение (S), м	Описание прохождения части границ	Отметка о наличии земельного спора о местоположении границ земельного участка
от т.	до т.			
1	2	3	4	5
н793У	н794У	17,49	—	—
н794У	н795У	0,92		
н795У	н796У	14,90		
н796У	н797У	7,10		
н797У	н798У	9,48		
н798У	н791У	15,85		
н791У	н792У	50,51		
н792У	н793У	17,33		

3. Характеристики уточняемого земельного участка с кадастровым номером 56:31:1301009:63

№ п/п	Наименование характеристики земельного участка	Значение характеристики
1	2	3
1	Площадь земельного участка ± величина погрешности определения площади (Р ± ΔР), м²	840 ± 10
2	Формула, примененная для расчета предельной допустимой погрешности определения площади земельного участка (ΔР), м²	3,5*0,10*√(840,00) = 10
3	Иные сведения	—

1. Сведения о характерных точках границы уточняемого земельного участка с кадастровым номером 56:31:1301009:66

Зона № 1

Обозначение характерных точек границ	Существующие координаты, м		Уточненные координаты, м		Метод определения координат	Средняя квадратическая погрешность определения координат характерной точки (Mt), м	Формулы, примененные для расчета средней квадратической погрешности определения координат характерной точки (Mt), м
	X	Y	X	Y			
1	2	3	4	5	6	7	8
318	428 760,03	1 349 437,08	—	—	—	—	—
319	428 761,09	1 349 427,80	—	—			
320	428 764,15	1 349 427,16	—	—			

1	2	3	4	5	6	7	8
93	428 764,52	1 349 417,73	—	—	—	—	—
92	428 768,94	1 349 418,20	—	—			
91	428 782,60	1 349 419,29	—	—			
90	428 800,35	1 349 420,99	—	—			
89	428 809,79	1 349 422,55	—	—			
88	428 809,71	1 349 421,85	—	—			
87	428 810,17	1 349 421,88	—	—			
86	428 813,20	1 349 422,88	—	—			
321	428 812,43	1 349 424,94	—	—			
322	428 811,43	1 349 439,45	—	—			
323	428 810,01	1 349 439,33	—	—			
324	428 771,27	1 349 437,64	—	—			
325	428 763,95	1 349 437,55	—	—			
н800У	—	—	428 761,15	1 349 427,09	Метод спутниковых геодезических измерений (определений)	0,10	
н801У	—	—	428 763,91	1 349 427,18			
н574У	—	—	428 765,24	1 349 418,24			
н573У	—	—	428 773,68	1 349 418,58			
н572У	—	—	428 787,29	1 349 419,59			
н571У	—	—	428 803,70	1 349 421,40			
н570У	—	—	428 810,18	1 349 422,39			
н569У	—	—	428 810,62	1 349 422,31			
н568У	—	—	428 811,29	1 349 422,34			
н567У	—	—	428 812,80	1 349 422,48			
н802У	—	—	428 812,18	1 349 425,90			

1	2	3	4	5	6	7	8
н803У	—	—	428 811,58	1 349 439,14	Метод спутниковых геодезических измерений (определений)	0,10	—
н804У	—	—	428 810,98	1 349 439,12			
н805У	—	—	428 776,22	1 349 437,15			
н806У	—	—	428 771,38	1 349 436,96			
н799У	—	—	428 760,03	1 349 436,54			
н800У	—	—	428 761,15	1 349 427,09			

2. Сведения о частях границ уточняемого земельного участка с кадастровым номером 56:31:1301009:66

Обозначение части границ		Горизонтальное проложение (S), м	Описание прохождения части границ	Отметка о наличии земельного спора о местоположении границ земельного участка
от т.	до т.			
1	2	3	4	5
н800У	н801У	2,76	—	—
н801У	н574У	9,04		
н574У	н573У	8,45		
н573У	н572У	13,65		
н572У	н571У	16,51		
н571У	н570У	6,56		
н570У	н569У	0,45		
н569У	н568У	0,67		
н568У	н567У	1,52		
н567У	н802У	3,48		
н802У	н803У	13,25		
н803У	н804У	0,60		
н804У	н805У	34,82		
н805У	н806У	4,84		
н806У	н799У	11,36		
н799У	н800У	9,52		

3. Характеристики уточняемого земельного участка с кадастровым номером 56:31:1301009:66

№ п/п	Наименование характеристики земельного участка	Значение характеристики
1	2	3
1	Площадь земельного участка ± величина погрешности определения площади (Р ± ΔР), м²	887 ± 10
2	Формула, примененная для расчета предельной допустимой погрешности определения площади земельного участка (ΔР), м²	3,5*0,10*√(887,00) = 10
3	Иные сведения	—

1. Сведения о характерных точках границы уточняемого земельного участка с кадастровым номером 56:31:1301009:68

Зона № 1

Обозначение характерных точек границ	Существующие координаты, м		Уточненные координаты, м		Метод определения координат	Средняя квадратическая погрешность определения координат характерной точки (Mt), м	Формулы, примененные для расчета средней квадратической погрешности определения координат характерной точки (Mt), м
	X	Y	X	Y			
1	2	3	4	5	6	7	8
327	428 793,12	1 349 358,76	—	—	—	—	—
102	428 795,49	1 349 353,35	—	—			
101	428 829,97	1 349 368,93	—	—			
99	428 822,36	1 349 387,65	—	—			
98	428 797,94	1 349 375,75	—	—			
97	428 790,97	1 349 372,62	—	—			
96	428 786,95	1 349 370,44	—	—			
н1291У	—	—	428 832,04	1 349 368,68	Метод спутниковых геодезических измерений (определений)	0,10	
н1292У	—	—	428 823,67	1 349 387,60			
н579У	—	—	428 799,11	1 349 376,14			
н578У	—	—	428 791,49	1 349 372,35			

1	2	3	4	5	6	7	8
н577У	—	—	428 787,96	1 349 370,01	Метод спутниковых геодезических измерений (определений)	0,10	—
807	428 793,12	1 349 358,76	428 793,12	1 349 358,76			
н808У	—	—	428 793,60	1 349 359,05			
н583У	—	—	428 796,42	1 349 353,08			
н1294У	—	—	428 813,20	1 349 361,33			
н1295У	—	—	428 816,70	1 349 363,29			
н1296У	—	—	428 819,99	1 349 364,19			
н1293У	—	—	428 824,81	1 349 365,94			
н1291У	—	—	428 832,04	1 349 368,68			

2. Сведения о частях границ уточняемого земельного участка с кадастровым номером 56:31:1301009:68

Обозначение части границ		Горизонтальное проложение (S), м	Описание прохождения части границ	Отметка о наличии земельного спора о местоположении границ земельного участка
от т.	до т.			
1	2	3	4	5
н1291У	н1292У	20,69	—	—
н1292У	н579У	27,10		
н579У	н578У	8,51		
н578У	н577У	4,24		
н577У	807	12,38		
807	н808У	0,56		
н808У	н583У	6,60		
н583У	н1294У	18,70		
н1294У	н1295У	4,01		
н1295У	н1296У	3,41		
н1296У	н1293У	5,13		
н1293У	н1291У	7,73		

3. Характеристики уточняемого земельного участка с кадастровым номером 56:31:1301009:68

№ п/п	Наименование характеристики земельного участка	Значение характеристики
1	2	3
1	Площадь земельного участка ± величина погрешности определения площади (Р ± ΔР), м²	775 ± 10
2	Формула, примененная для расчета предельной допустимой погрешности определения площади земельного участка (ΔР), м²	3,5*0,10*√(775,00) = 10
3	Иные сведения	—

1. Сведения о характерных точках границы уточняемого земельного участка с кадастровым номером 56:31:1301009:70

Зона № 1

Обозначение характерных точек границ	Существующие координаты, м		Уточненные координаты, м		Метод определения координат	Средняя квадратическая погрешность определения координат характерной точки (Mt), м	Формулы, примененные для расчета средней квадратической погрешности определения координат характерной точки (Mt), м
	X	Y	X	Y			
1	2	3	4	5	6	7	8
328	428 820,46	1 349 302,59	—	—	—	—	—
329	428 828,67	1 349 284,42	—	—			
330	428 831,93	1 349 286,00	—	—			
331	428 860,80	1 349 299,63	—	—			
332	428 852,24	1 349 317,96	—	—			
н809У	—	—	428 819,78	1 349 301,87	Метод спутниковых геодезических измерений (определений)	0,10	
н810У	—	—	428 827,98	1 349 283,71			
н811У	—	—	428 830,76	1 349 285,06			
н812У	—	—	428 860,64	1 349 298,49			
н813У	—	—	428 852,12	1 349 316,35			

1	2	3	4	5	6	7	8
н809У	—	—	428 819,78	1 349 301,87	Метод спутниковых геодезических измерений (определений)	0,10	—

2. Сведения о частях границ уточняемого земельного участка с кадастровым номером 56:31:1301009:70

Обозначение части границ		Горизонтальное проложение (S), м	Описание прохождения части границ	Отметка о наличии земельного спора о местоположении границ земельного участка
от т.	до т.			
1	2	3	4	5
н809У	н810У	19,93	—	—
н810У	н811У	3,09		
н811У	н812У	32,76		
н812У	н813У	19,79		
н813У	н809У	35,43		

3. Характеристики уточняемого земельного участка с кадастровым номером 56:31:1301009:70

№ п/п	Наименование характеристики земельного участка	Значение характеристики
1	2	3
1	Площадь земельного участка ± величина погрешности определения площади (Р ± ΔР), м²	706 ± 9
2	Формула, примененная для расчета предельной допустимой погрешности определения площади земельного участка (ΔР), м²	3,5*0,10*√(706,00) = 9
3	Иные сведения	—

1. Сведения о характерных точках границы уточняемого земельного участка с кадастровым номером 56:31:1301009:71

Зона № 1

Обозначение характерных точек границ	Существующие координаты, м		Уточненные координаты, м		Метод определения координат	Средняя квадратическая погрешность определения координат характерной точки (Mt), м	Формулы, примененные для расчета средней квадратической погрешности определения координат характерной точки (Mt), м
	X	Y	X	Y			
1	2	3	4	5	6	7	8
333	428 878,75	1 349 258,69	—	—	—	—	—
334	428 869,64	1 349 277,45	—	—			
335	428 838,11	1 349 263,32	—	—			

1	2	3	4	5	6	7	8
336	428 846,74	1 349 244,06	—	—	—	—	—
337	428 849,88	1 349 245,36	—	—			
338	428 856,29	1 349 248,48	—	—			
н814У	—	—	428 877,91	1 349 259,65	Метод спутниковых геодезических измерений (определений)	0,10	
н815У	—	—	428 868,92	1 349 278,07			
н816У	—	—	428 837,08	1 349 264,47			
н817У	—	—	428 845,76	1 349 245,96			
н818У	—	—	428 851,07	1 349 248,50			
н819У	—	—	428 857,82	1 349 251,44			
н814У	—	—	428 877,91	1 349 259,65			

2. Сведения о частях границ уточняемого земельного участка с кадастровым номером 56:31:1301009:71

Обозначение части границ		Горизонтальное проложение (S), м	Описание прохождения части границ	Отметка о наличии земельного спора о местоположении границ земельного участка
от т.	до т.			
1	2	3	4	5
н814У	н815У	20,50	—	—
н815У	н816У	34,62		
н816У	н817У	20,44		
н817У	н818У	5,89		
н818У	н819У	7,36		
н819У	н814У	21,70		

3. Характеристики уточняемого земельного участка с кадастровым номером 56:31:1301009:71

№ п/п	Наименование характеристики земельного участка	Значение характеристики
1	2	3
1	Площадь земельного участка ± величина погрешности определения площади (Р ± ΔР), м²	705 ± 9

1	2	3
2	Формула, примененная для расчета предельной допустимой погрешности определения площади земельного участка (ΔР), м²	3,5*0,10*√(705,00) = 9
3	Иные сведения	—

1. Сведения о характерных точках границы уточняемого земельного участка с кадастровым номером 56:31:1301009:73

Зона № 1

Обозначение характерных точек границ	Существующие координаты, м		Уточненные координаты, м		Метод определения координат	Средняя квадратическая погрешность определения координат характерной точки (Mt), м	Формулы, примененные для расчета средней квадратической погрешности определения координат характерной точки (Mt), м
	X	Y	X	Y			
1	2	3	4	5	6	7	8
339	428 928,52	1 349 158,59	—	—	—	—	—
340	428 925,48	1 349 166,28	—	—			
341	428 921,31	1 349 165,42	—	—			
342	428 917,54	1 349 174,25	—	—			
343	428 884,22	1 349 158,85	—	—			
344	428 892,35	1 349 140,95	—	—			
345	428 926,87	1 349 156,58	—	—			
н820У	—	—	428 928,90	1 349 158,15	Метод спутниковых геодезических измерений (определений)	0,10	
н821У	—	—	428 925,81	1 349 165,89			
н822У	—	—	428 921,73	1 349 165,14			
н823У	—	—	428 918,28	1 349 173,82			
н824У	—	—	428 884,93	1 349 158,85			
н825У	—	—	428 893,06	1 349 140,95			
н826У	—	—	428 926,99	1 349 155,98			

1	2	3	4	5	6	7	8
н820У	—	—	428 928,90	1 349 158,15	Метод спутниковых геодезических измерений (определений)	0,10	—

2. Сведения о частях границ уточняемого земельного участка с кадастровым номером 56:31:1301009:73

Обозначение части границ		Горизонтальное проложение (S), м	Описание прохождения части границ	Отметка о наличии земельного спора о местоположении границ земельного участка
от т.	до т.			
1	2	3	4	5
н820У	н821У	8,33	—	—
н821У	н822У	4,15		
н822У	н823У	9,34		
н823У	н824У	36,56		
н824У	н825У	19,66		
н825У	н826У	37,11		
н826У	н820У	2,89		

3. Характеристики уточняемого земельного участка с кадастровым номером 56:31:1301009:73

№ п/п	Наименование характеристики земельного участка	Значение характеристики
1	2	3
1	Площадь земельного участка ± величина погрешности определения площади (P ± ΔP), м²	752 ± 10
2	Формула, примененная для расчета предельной допустимой погрешности определения площади земельного участка (ΔP), м²	3,5*0,10*√(752,00) = 10
3	Иные сведения	—

1. Сведения о характерных точках границы уточняемого земельного участка с кадастровым номером 56:31:1301009:76

Зона № 1

Обозначение характерных точек границ	Существующие координаты, м		Уточненные координаты, м		Метод определения координат	Средняя квадратическая погрешность определения координат характерной точки (Mt), м	Формулы, примененные для расчета средней квадратической погрешности определения координат характерной точки (Mt), м
	X	Y	X	Y			
1	2	3	4	5	6	7	8
355	428 959,99	1 349 077,90	—	—	—	—	—

1	2	3	4	5	6	7	8
354	428 957,56	1 349 084,46	—	—	—	—	—
353	428 926,15	1 349 076,38	—	—			
352	428 923,21	1 349 075,12	—	—			
н833У	—	—	428 923,64	1 349 074,46	Метод спутниковых геодезических измерений (определений)	0,10	
666	428 932,45	1 349 054,06	428 932,45	1 349 054,06			
н665У	—	—	428 965,90	1 349 068,18			
834	428 961,68	1 349 078,05	428 961,68	1 349 078,05			
184	428 965,76	1 349 068,95	—	—	—	—	
н835У	—	—	428 959,81	1 349 077,30	Метод спутниковых геодезических измерений (определений)	0,10	
н836У	—	—	428 957,66	1 349 083,66			
н837У	—	—	428 933,74	1 349 078,16			
н833У	—	—	428 923,64	1 349 074,46			

2. Сведения о частях границ уточняемого земельного участка с кадастровым номером 56:31:1301009:76

Обозначение части границ		Горизонтальное проложение (S), м	Описание прохождения части границ	Отметка о наличии земельного спора о местоположении границ земельного участка
от т.	до т.			
1	2	3	4	5
н833У	666	22,22	—	—
666	н665У	36,31		
н665У	834	10,73		
834	н835У	2,01		
н835У	н836У	6,71		
н836У	н837У	24,54		
н837У	н833У	10,76		

3. Характеристики уточняемого земельного участка с кадастровым номером 56:31:1301009:76

№ п/п	Наименование характеристики земельного участка	Значение характеристики
1	2	3

1	2	3
1	Площадь земельного участка ± величина погрешности определения площади (Р ± ΔР), м²	722 ± 9
2	Формула, примененная для расчета предельной допустимой погрешности определения площади земельного участка (ΔР), м²	3,5*0,10*√(722,00) = 9
3	Иные сведения	—

1. Сведения о характерных точках границы уточняемого земельного участка с кадастровым номером 56:31:1301009:77

Зона № 1

Обозначение характерных точек границ	Существующие координаты, м		Уточненные координаты, м		Метод определения координат	Средняя квадратическая погрешность определения координат характерной точки (Mt), м	Формулы, примененные для расчета средней квадратической погрешности определения координат характерной точки (Mt), м
	X	Y	X	Y			
1	2	3	4	5	6	7	8
357	428 988,01	1 349 033,72	—	—	—	—	—
358	428 985,59	1 349 040,06	—	—			
359	428 982,46	1 349 038,85	—	—			
360	428 979,20	1 349 047,05	—	—			
187	428 977,55	1 349 046,73	—	—			
186	428 942,09	1 349 032,08	—	—			
361	428 947,81	1 349 019,33	—	—			
362	428 958,61	1 349 023,40	—	—			
363	428 963,93	1 349 026,06	—	—			
364	428 964,24	1 349 024,36	—	—			
365	428 976,06	1 349 027,83	—	—			
366	428 976,07	1 349 027,43	—	—			
367	428 985,09	1 349 030,08	—	—			
н838У	—	—	428 988,34	1 349 034,42	Метод спутниковых геодезических измерений (определений)	0,10	
н839У	—	—	428 985,82	1 349 040,56			

1	2	3	4	5	6	7	8
н840У	—	—	428 982,91	1 349 039,40	Метод спутниковых геодезических измерений (определений)	0,10	—
н841У	—	—	428 980,94	1 349 044,91			
н668У	—	—	428 979,68	1 349 047,85			
н667У	—	—	428 942,48	1 349 032,28			
н842У	—	—	428 948,73	1 349 019,12			
н843У	—	—	428 960,13	1 349 023,79			
н844У	—	—	428 964,80	1 349 025,82			
н845У	—	—	428 965,85	1 349 025,01			
н846У	—	—	428 977,36	1 349 028,59			
н847У	—	—	428 978,24	1 349 028,45			
н848У	—	—	428 985,85	1 349 030,84			
н838У	—	—	428 988,34	1 349 034,42			

2. Сведения о частях границ уточняемого земельного участка с кадастровым номером 56:31:1301009:77

Обозначение части границ		Горизонтальное проложение (S), м	Описание прохождения части границ	Отметка о наличии земельного спора о местоположении границ земельного участка
от т.	до т.			
1	2	3	4	5
н838У	н839У	6,64	—	—
н839У	н840У	3,13		
н840У	н841У	5,85		
н841У	н668У	3,20		
н668У	н667У	40,33		
н667У	н842У	14,57		

1	2	3	4	5
н842У	н843У	12,32	—	—
н843У	н844У	5,09		
н844У	н845У	1,33		
н845У	н846У	12,05		
н846У	н847У	0,89		
н847У	н848У	7,98		
н848У	н838У	4,36		

3. Характеристики уточняемого земельного участка с кадастровым номером 56:31:1301009:77

№ п/п	Наименование характеристики земельного участка	Значение характеристики
1	2	3
1	Площадь земельного участка ± величина погрешности определения площади (Р ± ΔР), м²	655 ± 9
2	Формула, примененная для расчета предельной допустимой погрешности определения площади земельного участка (ΔР), м²	3,5*0,10*√(655,00) = 9
3	Иные сведения	—

1. Сведения о характерных точках границы уточняемого земельного участка с кадастровым номером 56:31:1301009:78

Зона № 1

Обозначение характерных точек границ	Существующие координаты, м		Уточненные координаты, м		Метод определения координат	Средняя квадратическая погрешность определения координат характерной точки (Mt), м	Формулы, примененные для расчета средней квадратической погрешности определения координат характерной точки (Mt), м
	X	Y	X	Y			
1	2	3	4	5	6	7	8
371	428 956,24	1 349 000,89	—	—	—	—	—
368	428 990,80	1 349 013,91	—	—			
367	428 985,09	1 349 030,08	—	—			
366	428 976,07	1 349 027,43	—	—			
365	428 976,06	1 349 027,83	—	—			
364	428 964,24	1 349 024,36	—	—			
363	428 963,93	1 349 026,06	—	—			
362	428 958,61	1 349 023,40	—	—			

1	2	3	4	5	6	7	8
361	428 947,81	1 349 019,33	—	—	—	—	—
369	428 954,36	1 349 004,55	—	—			
н848У	—	—	428 985,85	1 349 030,84	Метод спутниковых геодезических измерений (определений)	0,10	
н847У	—	—	428 978,24	1 349 028,45			
н846У	—	—	428 977,36	1 349 028,59			
н845У	—	—	428 965,85	1 349 025,01			
н844У	—	—	428 964,80	1 349 025,82			
н843У	—	—	428 960,13	1 349 023,79			
н842У	—	—	428 948,73	1 349 019,12			
850	428 954,68	1 349 004,69	428 954,68	1 349 004,69			
н851У	—	—	428 955,67	1 349 005,19			
н852У	—	—	428 957,67	1 349 000,94			
н849У	—	—	428 991,49	1 349 014,52			
н848У	—	—	428 985,85	1 349 030,84			

2. Сведения о частях границ уточняемого земельного участка с кадастровым номером 56:31:1301009:78

Обозначение части границ		Горизонтальное проложение (S), м	Описание прохождения части границ	Отметка о наличии земельного спора о местоположении границ земельного участка
от т.	до т.			
1	2	3	4	5
н848У	н847У	7,98	—	—
н847У	н846У	0,89		
н846У	н845У	12,05		
н845У	н844У	1,33		

1	2	3	4	5
н844У	н843У	5,09	—	—
н843У	н842У	12,32		
н842У	850	15,61		
850	н851У	1,11		
н851У	н852У	4,70		
н852У	н849У	36,44		
н849У	н848У	17,27		

3. Характеристики уточняемого земельного участка с кадастровым номером 56:31:1301009:78

№ п/п	Наименование характеристики земельного участка	Значение характеристики
1	2	3
1	Площадь земельного участка ± величина погрешности определения площади (Р ± ΔР), м²	731 ± 9
2	Формула, примененная для расчета предельной допустимой погрешности определения площади земельного участка (ΔР), м²	3,5*0,10*√(731,00) = 9
3	Иные сведения	—

1. Сведения о характерных точках границы уточняемого земельного участка с кадастровым номером 56:31:1301009:82

Зона № 1

Обозначение характерных точек границ	Существующие координаты, м		Уточненные координаты, м		Метод определения координат	Средняя квадратическая погрешность определения координат характерной точки (Mt), м	Формулы, примененные для расчета средней квадратической погрешности определения координат характерной точки (Mt), м
	X	Y	X	Y			
1	2	3	4	5	6	7	8
56	428 841,85	1 349 117,15	—	—	—	—	—
55	428 835,40	1 349 130,09	—	—			
161	428 827,55	1 349 144,16	—	—			
160	428 815,89	1 349 139,04	—	—			
159	428 815,56	1 349 139,31	—	—			
158	428 800,65	1 349 131,54	—	—			
372	428 805,32	1 349 122,11	—	—			
373	428 804,07	1 349 121,45	—	—			

1	2	3	4	5	6	7	8
374	428 812,69	1 349 103,84	—	—	—	—	—
н537У	—	—	428 841,49	1 349 118,26	Метод спутниковых геодезических измерений (определений)	0,10	
н536У	—	—	428 836,80	1 349 129,36			
н642У	—	—	428 830,23	1 349 143,28			
н641У	—	—	428 818,26	1 349 137,58			
н640У	—	—	428 816,19	1 349 141,02			
н639У	—	—	428 801,30	1 349 134,29			
н853У	—	—	428 805,56	1 349 125,36			
н854У	—	—	428 803,85	1 349 124,85			
н855У	—	—	428 812,19	1 349 105,67			
н537У	—	—	428 841,49	1 349 118,26			

2. Сведения о частях границ уточняемого земельного участка с кадастровым номером 56:31:1301009:82

Обозначение части границ		Горизонтальное проложение (S), м	Описание прохождения части границ	Отметка о наличии земельного спора о местоположении границ земельного участка
от т.	до т.			
1	2	3	4	5
н537У	н536У	12,05	—	—
н536У	н642У	15,39		
н642У	н641У	13,26		
н641У	н640У	4,01		
н640У	н639У	16,34		
н639У	н853У	9,89		
н853У	н854У	1,78		
н854У	н855У	20,91		
н855У	н537У	31,89		

3. Характеристики уточняемого земельного участка с кадастровым номером 56:31:1301009:82

№ п/п	Наименование характеристики земельного участка	Значение характеристики
1	2	3
1	Площадь земельного участка ± величина погрешности определения площади (Р ± ΔР), м²	914 ± 11
2	Формула, примененная для расчета предельной допустимой погрешности определения площади земельного участка (ΔР), м²	3,5*0,10*√(914,00) = 11
3	Иные сведения	—

1. Сведения о характерных точках границы уточняемого земельного участка с кадастровым номером 56:31:1301009:85

Зона № 1

Обозначение характерных точек границ	Существующие координаты, м		Уточненные координаты, м		Метод определения координат	Средняя квадратическая погрешность определения координат характерной точки (Mt), м	Формулы, примененные для расчета средней квадратической погрешности определения координат характерной точки (Mt), м
	X	Y	X	Y			
1	2	3	4	5	6	7	8
310	428 758,85	1 349 453,15	—	—	—	—	—
318	428 760,03	1 349 437,08	—	—			
325	428 763,95	1 349 437,55	—	—			
324	428 771,27	1 349 437,64	—	—			
323	428 810,01	1 349 439,33	—	—			
311	428 809,68	1 349 456,49	—	—			
н791У	—	—	428 758,50	1 349 452,52	Метод спутниковых геодезических измерений (определений)	0,10	
н799У	—	—	428 760,03	1 349 436,54			
н806У	—	—	428 771,38	1 349 436,96			
н805У	—	—	428 776,22	1 349 437,15			
н804У	—	—	428 810,98	1 349 439,12			

1	2	3	4	5	6	7	8
н792У	—	—	428 808,88	1 349 456,12	Метод спутниковых геодезических измерений (определений)	0,10	—
н791У	—	—	428 758,50	1 349 452,52			

2. Сведения о частях границ уточняемого земельного участка с кадастровым номером 56:31:1301009:85

Обозначение части границ		Горизонтальное проложение (S), м	Описание прохождения части границ	Отметка о наличии земельного спора о местоположении границ земельного участка
от т.	до т.			
1	2	3	4	5
н791У	н799У	16,05	—	—
н799У	н806У	11,36		
н806У	н805У	4,84		
н805У	н804У	34,82		
н804У	н792У	17,13		
н792У	н791У	50,51		

3. Характеристики уточняемого земельного участка с кадастровым номером 56:31:1301009:85

№ п/п	Наименование характеристики земельного участка	Значение характеристики
1	2	3
1	Площадь земельного участка ± величина погрешности определения площади (Р ± ΔР), м²	846 ± 10
2	Формула, примененная для расчета предельной допустимой погрешности определения площади земельного участка (ΔР), м²	3,5*0,10*√(846,00) = 10
3	Иные сведения	—

1. Сведения о характерных точках границы уточняемого земельного участка с кадастровым номером 56:31:1301009:87

Зона № 1

Обозначение характерных точек границ	Существующие координаты, м		Уточненные координаты, м		Метод определения координат	Средняя квадратическая погрешность определения координат характерной точки (Mt), м	Формулы, примененные для расчета средней квадратической погрешности определения координат характерной точки (Mt), м
	X	Y	X	Y			
1	2	3	4	5	6	7	8

1	2	3	4	5	6	7	8
65	428 852,71	1 349 099,95	—	—	—	—	—
384	428 848,45	1 349 106,85	—	—			
383	428 845,06	1 349 105,29	—	—			
382	428 844,29	1 349 107,29	—	—			
381	428 828,71	1 349 100,84	—	—			
380	428 828,44	1 349 101,46	—	—			
379	428 814,15	1 349 094,95	—	—			
378	428 819,50	1 349 084,21	—	—			
377	428 821,57	1 349 085,02	—	—			
376	428 830,58	1 349 066,56	—	—			
375	428 862,34	1 349 085,03	—	—			
67	428 860,00	1 349 090,37	—	—			
66	428 858,38	1 349 089,53	—	—			
н546У	—	—	428 854,08	1 349 101,45	Метод спутниковых геодезических измерений (определений)	0,10	
н856У	—	—	428 850,44	1 349 108,03			
н857У	—	—	428 846,76	1 349 106,55			
н858У	—	—	428 845,74	1 349 108,48			
н859У	—	—	428 830,16	1 349 102,24			
н860У	—	—	428 829,81	1 349 102,97			
н861У	—	—	428 816,08	1 349 095,81			
н862У	—	—	428 820,69	1 349 084,40			
н863У	—	—	428 823,34	1 349 085,44			
н864У	—	—	428 831,72	1 349 067,18			
н865У	—	—	428 862,77	1 349 084,62			

1	2	3	4	5	6	7	8
н548У	—	—	428 859,30	1 349 091,47	Метод спутниковых геодезических измерений (определений)	0,10	—
н546У	—	—	428 854,08	1 349 101,45			

2. Сведения о частях границ уточняемого земельного участка с кадастровым номером 56:31:1301009:87

Обозначение части границ		Горизонтальное проложение (S), м	Описание прохождения части границ	Отметка о наличии земельного спора о местоположении границ земельного участка
от т.	до т.			
1	2	3	4	5
н546У	н856У	7,52	—	—
н856У	н857У	3,97		
н857У	н858У	2,18		
н858У	н859У	16,78		
н859У	н860У	0,81		
н860У	н861У	15,48		
н861У	н862У	12,31		
н862У	н863У	2,85		
н863У	н864У	20,09		
н864У	н865У	35,61		
н865У	н548У	7,68		
н548У	н546У	11,26		

3. Характеристики уточняемого земельного участка с кадастровым номером 56:31:1301009:87

№ п/п	Наименование характеристики земельного участка	Значение характеристики
1	2	3
1	Площадь земельного участка ± величина погрешности определения площади (Р ± ΔР), м²	1100 ± 12
2	Формула, примененная для расчета предельной допустимой погрешности определения площади земельного участка (ΔР), м²	3,5*0,10*√(1 100,00) = 12
3	Иные сведения	—

1. Сведения о характерных точках границы уточняемого земельного участка с кадастровым номером 56:31:1301009:89

Зона № 1

Обозначение характерных точек границ	Существующие координаты, м		Уточненные координаты, м		Метод определения координат	Средняя квадратическая погрешность определения координат характерной точки (Mt), м	Формулы, примененные для расчета средней квадратической погрешности определения координат характерной точки (Mt), м
	X	Y	X	Y			
1	2	3	4	5	6	7	8
75	428 960,94	1 348 990,05	—	—	—	—	—
74	428 993,65	1 349 003,03	—	—			
368	428 990,80	1 349 013,91	—	—			
385	428 956,49	1 349 000,13	—	—			
н852У	—	—	428 957,67	1 349 000,94	Метод спутниковых геодезических измерений (определений)	0,10	
н556У	—	—	428 962,46	1 348 988,75			
н555У	—	—	428 995,48	1 349 003,71			
н849У	—	—	428 991,49	1 349 014,52			
н852У	—	—	428 957,67	1 349 000,94			

2. Сведения о частях границ уточняемого земельного участка с кадастровым номером 56:31:1301009:89

Обозначение части границ		Горизонтальное проложение (S), м	Описание прохождения части границ	Отметка о наличии земельного спора о местоположении границ земельного участка
от т.	до т.			
1	2	3	4	5
н852У	н556У	13,10	—	—
н556У	н555У	36,25		
н555У	н849У	11,52		
н849У	н852У	36,44		

3. Характеристики уточняемого земельного участка с кадастровым номером 56:31:1301009:89

№ п/п	Наименование характеристики земельного участка	Значение характеристики

1	2	3
1	Площадь земельного участка ± величина погрешности определения площади (Р ± ΔР), м²	447 ± 7
2	Формула, примененная для расчета предельной допустимой погрешности определения площади земельного участка (ΔР), м²	3,5*0,10*√(447,00) = 7
3	Иные сведения	—

1. Сведения о характерных точках границы уточняемого земельного участка с кадастровым номером 56:31:1301009:92

Зона № 1

Обозначение характерных точек границ	Существующие координаты, м		Уточненные координаты, м		Метод определения координат	Средняя квадратическая погрешность определения координат характерной точки (Mt), м	Формулы, примененные для расчета средней квадратической погрешности определения координат характерной точки (Mt), м
	X	Y	X	Y			
1	2	3	4	5	6	7	8
386	428 700,50	1 349 505,19	—	—	—	—	—
387	428 699,27	1 349 508,86	—	—			
388	428 696,63	1 349 507,89	—	—			
389	428 697,87	1 349 504,18	—	—			
н867У	—	—	428 700,47	1 349 505,19	Метод спутниковых геодезических измерений (определений)	0,10	
н868У	—	—	428 699,24	1 349 508,86			
н869У	—	—	428 696,60	1 349 507,89			
н870У	—	—	428 697,84	1 349 504,18			
н867У	—	—	428 700,47	1 349 505,19			

2. Сведения о частях границ уточняемого земельного участка с кадастровым номером 56:31:1301009:92

Обозначение части границ		Горизонтальное проложение (S), м	Описание прохождения части границ	Отметка о наличии земельного спора о местоположении границ земельного участка
от т.	до т.			
1	2	3	4	5

1	2	3	4	5
н867У	н868У	3,87	—	—
н868У	н869У	2,81		
н869У	н870У	3,91		
н870У	н867У	2,82		

3. Характеристики уточняемого земельного участка с кадастровым номером 56:31:1301009:92

№ п/п	Наименование характеристики земельного участка	Значение характеристики
1	2	3
1	Площадь земельного участка ± величина погрешности определения площади (Р ± ΔР), м²	11 ± 1
2	Формула, примененная для расчета предельной допустимой погрешности определения площади земельного участка (ΔР), м²	3,5*0,10*√(11,00) = 1
3	Иные сведения	—

Описание местоположения здания, сооружения, объекта незавершенного строительства на земельном участке

1. Сведения о характерных точках контура

вид объекта недвижимости (здание, сооружение, объект незавершенного строительства)

кадастровый номер (обозначение) 56:31:1301009:103

Зона № 1

Номер контура	Номера характерных точек контура	Существующие			Уточненные			Метод определения координат	Средняя квадратическая погрешность определения координат характерной точки (Mt), м	Формулы, примененные для расчета средней квадратической погрешности определения координат характерной точки (Mt), м
		координаты, м		R, м	координаты, м		R, м			
		X	Y		X	Y				
1	2	3	4	5	6	7	8	9	10	11
—	н1276О	—	—	—	428 724,44	1 349 481,68	—	Метод спутниковых геодезических измерений (определений)	0,10	—
	н1277О	—	—	—	428 710,45	1 349 475,30	—			
	н1278О	—	—	—	428 713,09	1 349 469,00	—			
	н1279О	—	—	—	428 716,26	1 349 470,49	—			
	н1280О	—	—	—	428 717,50	1 349 467,85	—			
	н1281О	—	—	—	428 728,41	1 349 472,98	—			
	н1276О	—	—	—	428 724,44	1 349 481,68	—			

2. Характеристики здания, сооружения, объекта незавершенного строительства с кадастровым номером (обозначением) 56:31:1301009:103

№ п/п	Наименование характеристики	Значение характеристики

1	2	3
1	Вид объекта недвижимости	Здание
2	Ранее присвоенный государственный учетный номер здания, сооружения, объекта незавершенного строительства (кадастровый, инвентарный или условный номер)	—
3	Кадастровый номер земельного участка (земельных участков), в границах которого (которых) расположено здание, сооружение, объект незавершенного строительства	56:31:1301009:426
4	Номер кадастрового квартала (кадастровых кварталов), в пределах которого (которых) расположено здание, сооружение, объекта незавершенного строительства	56:31:1301009
5	Адрес здания, сооружения, объекта незавершенного строительства	—
	Местоположение здания, сооружения, объекта незавершенного строительства	Российская Федерация, Оренбургская область, Ташлинский р-н, Ташла с, Новая ул, д 2А
	Дополнительные сведения о местоположении	—
6	Иные сведения	—

1. Сведения о характерных точках контура

вид объекта недвижимости (здание, сооружение, объект незавершенного строительства) _____

кадастровый номер (обозначение) 56:31:1301009:106

Зона № 1

Номер контура	Номера характерных точек контура	Существующие			Уточненные			Метод определения координат	Средняя квадратическая погрешность определения координат характерной точки (Mt), м	Формулы, примененные для расчета средней квадратической погрешности определения координат характерной точки (Mt), м
		координаты, м		R, м	координаты, м		R, м			
		X	Y		X	Y				
1	2	3	4	5	6	7	8	9	10	11
—	н1282О	—	—	—	428 671,13	1 349 463,71	—	Метод спутниковых геодезических измерений (определений)	0,10	—
	н1283О	—	—	—	428 674,93	1 349 465,35	—			

1	2	3	4	5	6	7	8	9	10	11
—	н1284О	—	—	—	428 669,28	1 349 477,53	—	Метод спутниковых геодезических измерений (определений)	0,10	—
	н1285О	—	—	—	428 663,20	1 349 474,99	—			
	н1286О	—	—	—	428 668,04	1 349 464,26	—			
	н1287О	—	—	—	428 670,39	1 349 465,32	—			
	н1282О	—	—	—	428 671,13	1 349 463,71	—			

2. Характеристики здания, сооружения, объекта незавершенного строительства с кадастровым номером (обозначением) 56:31:1301009:106

№ п/п	Наименование характеристики	Значение характеристики
1	2	3
1	Вид объекта недвижимости	Здание
2	Ранее присвоенный государственный учетный номер здания, сооружения, объекта незавершенного строительства (кадастровый, инвентарный или условный номер)	—
3	Кадастровый номер земельного участка (земельных участков), в границах которого (которых) расположено здание, сооружение, объект незавершенного строительства	56:31:1301009:30
4	Номер кадастрового квартала (кадастровых кварталов), в пределах которого (которых) расположено здание, сооружение, объекта незавершенного строительства	56:31:1301009
5	Адрес здания, сооружения, объекта незавершенного строительства	—
	Местоположение здания, сооружения, объекта незавершенного строительства	Российская Федерация, Оренбургская область, Ташлинский р-н, Ташла с, Новая ул, д 6
	Дополнительные сведения о местоположении	—
6	Иные сведения	—

1. Сведения о характерных точках контура

вид объекта недвижимости (здание, сооружение, объект незавершенного строительства) _____

кадастровый номер (обозначение) 56:31:1301009:107

Зона № 1

Номер контура	Номера характерных точек контура	Существующие			Уточненные			Метод определения координат	Средняя квадратическая погрешность определения координат характерной точки (Mt), м	Формулы, примененные для расчета средней квадратической погрешности определения координат характерной точки (Mt), м
		координаты, м		R, м	координаты, м		R, м			
		X	Y		X	Y				
1	2	3	4	5	6	7	8	9	10	11
—	н1058О	—	—	—	428 809,42	1 349 115,81	—	Метод спутниковых геодезических измерений (определений)	0,10	—
	н1059О	—	—	—	428 818,45	1 349 119,93	—			
	н1060О	—	—	—	428 814,73	1 349 128,81	—			
	н1061О	—	—	—	428 805,48	1 349 124,61	—			
	н1058О	—	—	—	428 809,42	1 349 115,81	—			

2. Характеристики здания, сооружения, объекта незавершенного строительства с кадастровым номером (обозначением) 56:31:1301009:107

№ п/п	Наименование характеристики	Значение характеристики
1	2	3
1	Вид объекта недвижимости	Здание
2	Ранее присвоенный государственный учетный номер здания, сооружения, объекта незавершенного строительства (кадастровый, инвентарный или условный номер)	—

1	2	3
3	Кадастровый номер земельного участка (земельных участков), в границах которого (которых) расположено здание, сооружение, объект незавершенного строительства	56:31:1301009:82
4	Номер кадастрового квартала (кадастровых кварталов), в пределах которого (которых) расположено здание, сооружение, объекта незавершенного строительства	56:31:1301009
5	Адрес здания, сооружения, объекта незавершенного строительства	—
	Местоположение здания, сооружения, объекта незавершенного строительства	Российская Федерация, Оренбургская область, Ташлинский р-н, Ташла с, Чапаевская ул, д 108
	Дополнительные сведения о местоположении	—
6	Иные сведения	—

1. Сведения о характерных точках контура

вид объекта недвижимости (здание, сооружение, объект незавершенного строительства) _____

кадастровый номер (обозначение) 56:31:1301009:108

Зона № 1

Номер контура	Номера характерных точек контура	Существующие			Уточненные			Метод определения координат	Средняя квадратическая погрешность определения координат характерной точки (Mt), м	Формулы, примененные для расчета средней квадратической погрешности определения координат характерной точки (Mt), м
		координаты, м		R, м	координаты, м		R, м			
		X	Y		X	Y				
1	2	3	4	5	6	7	8	9	10	11
—	н1062О	—	—	—	428 832,05	1 349 092,42	—	Метод спутниковых геодезических измерений (определений)	0,10	—
	н1063О	—	—	—	428 828,97	1 349 099,29	—			
	н1064О	—	—	—	428 818,95	1 349 094,79	—			

1	2	3	4	5	6	7	8	9	10	11
—	н1065О	—	—	—	428 822,03	1 349 087,93	—	Метод спутниковых геодезических измерений (определений)	0,10	—
	н1062О	—	—	—	428 832,05	1 349 092,42	—			

2. Характеристики здания, сооружения, объекта незавершенного строительства с кадастровым номером (обозначением) 56:31:1301009:108

№ п/п	Наименование характеристики	Значение характеристики
1	2	3
1	Вид объекта недвижимости	Здание
2	Ранее присвоенный государственный учетный номер здания, сооружения, объекта незавершенного строительства (кадастровый, инвентарный или условный номер)	—
3	Кадастровый номер земельного участка (земельных участков), в границах которого (которых) расположено здание, сооружение, объект незавершенного строительства	56:31:1301009:87
4	Номер кадастрового квартала (кадастровых кварталов), в пределах которого (которых) расположено здание, сооружение, объекта незавершенного строительства	56:31:1301009
5	Адрес здания, сооружения, объекта незавершенного строительства	—
	Местоположение здания, сооружения, объекта незавершенного строительства	Российская Федерация, Оренбургская область, Ташлинский р-н, Ташла с, Чапаевская ул, д 110
	Дополнительные сведения о местоположении	—
6	Иные сведения	—

1. Сведения о характерных точках контура

вид объекта недвижимости (здание, сооружение, объект незавершенного строительства) _____

кадастровый номер (обозначение) 56:31:1301009:109

Зона № 1

Номер контура	Номера характерных точек контура	Существующие			Уточненные			Метод определения координат	Средняя квадратическая погрешность определения координат характерной точки (Mt), м	Формулы, примененные для расчета средней квадратической погрешности определения координат характерной точки (Mt), м
		координаты, м		R, м	координаты, м		R, м			
		X	Y		X	Y				
1	2	3	4	5	6	7	8	9	10	11
—	н1072О	—	—	—	428 849,28	1 349 028,18	—	Метод спутниковых геодезических измерений (определений)	0,10	—
	н1073О	—	—	—	428 858,51	1 349 032,21	—			
	н1074О	—	—	—	428 857,25	1 349 035,11	—			
	н1075О	—	—	—	428 859,44	1 349 036,08	—			
	н1076О	—	—	—	428 857,84	1 349 039,91	—			
	н1077О	—	—	—	428 846,46	1 349 035,10	—			
	н1072О	—	—	—	428 849,28	1 349 028,18	—			

2. Характеристики здания, сооружения, объекта незавершенного строительства с кадастровым номером (обозначением) 56:31:1301009:109

№ п/п	Наименование характеристики	Значение характеристики
1	2	3

1	2	3
1	Вид объекта недвижимости	Здание
2	Ранее присвоенный государственный учетный номер здания, сооружения, объекта незавершенного строительства (кадастровый, инвентарный или условный номер)	—
3	Кадастровый номер земельного участка (земельных участков), в границах которого (которых) расположено здание, сооружение, объект незавершенного строительства	56:31:1301009:1
4	Номер кадастрового квартала (кадастровых кварталов), в пределах которого (которых) расположено здание, сооружение, объекта незавершенного строительства	56:31:1301009
5	Адрес здания, сооружения, объекта незавершенного строительства	—
	Местоположение здания, сооружения, объекта незавершенного строительства	Российская Федерация, Оренбургская область, Ташлинский р-н, Ташла с, Чапаевская ул, д 114
	Дополнительные сведения о местоположении	—
6	Иные сведения	—

1. Сведения о характерных точках контура

вид объекта недвижимости (здание, сооружение, объект незавершенного строительства) _____

кадастровый номер (обозначение) 56:31:1301009:110

Зона № 1

Номер контура	Номера характерных точек контура	Существующие			Уточненные			Метод определения координат	Средняя квадратическая погрешность определения координат характерной точки (Mt), м	Формулы, примененные для расчета средней квадратической погрешности определения координат характерной точки (Mt), м
		координаты, м		R, м	координаты, м		R, м			
		X	Y		X	Y				
1	2	3	4	5	6	7	8	9	10	11
—	н1013О	—	—	—	428 712,37	1 349 327,95	—	Метод спутниковых геодезических измерений (определений)	0,10	—
	н1014О	—	—	—	428 723,90	1 349 332,99	—			

1	2	3	4	5	6	7	8	9	10	11
—	н1015О	—	—	—	428 720,31	1 349 341,28	—	Метод спутниковых геодезических измерений (определений)	0,10	—
	н1016О	—	—	—	428 709,13	1 349 336,24	—			
	н1013О	—	—	—	428 712,37	1 349 327,95	—			

2. Характеристики здания, сооружения, объекта незавершенного строительства с кадастровым номером (обозначением) 56:31:1301009:110

№ п/п	Наименование характеристики	Значение характеристики
1	2	3
1	Вид объекта недвижимости	Здание
2	Ранее присвоенный государственный учетный номер здания, сооружения, объекта незавершенного строительства (кадастровый, инвентарный или условный номер)	—
3	Кадастровый номер земельного участка (земельных участков), в границах которого (которых) расположено здание, сооружение, объект незавершенного строительства	56:31:1301009:46
4	Номер кадастрового квартала (кадастровых кварталов), в пределах которого (которых) расположено здание, сооружение, объекта незавершенного строительства	56:31:1301009
5	Адрес здания, сооружения, объекта незавершенного строительства	—
	Местоположение здания, сооружения, объекта незавершенного строительства	Российская Федерация, Оренбургская область, Ташлинский р-н, Ташла с, Чапаевская ул, д 90
	Дополнительные сведения о местоположении	—
6	Иные сведения	—

1. Сведения о характерных точках контура

вид объекта недвижимости (здание, сооружение, объект незавершенного строительства) _____

кадастровый номер (обозначение) 56:31:1301009:111

Зона № 1

Номер контура	Номера характерных точек контура	Существующие			Уточненные			Метод определения координат	Средняя квадратическая погрешность определения координат характерной точки (Mt), м	Формулы, примененные для расчета средней квадратической погрешности определения координат характерной точки (Mt), м
		координаты, м		R, м	координаты, м		R, м			
		X	Y		X	Y				
1	2	3	4	5	6	7	8	9	10	11
—	н1047О	—	—	—	428 765,87	1 349 211,98	—	Метод спутниковых геодезических измерений (определений)	0,10	—
	н1048О	—	—	—	428 776,92	1 349 216,86	—			
	н1049О	—	—	—	428 774,15	1 349 223,13	—			
	н1050О	—	—	—	428 772,69	1 349 226,43	—			
	н1051О	—	—	—	428 765,86	1 349 223,41	—			
	н1052О	—	—	—	428 767,01	1 349 220,79	—			
	н1053О	—	—	—	428 762,80	1 349 218,93	—			
	н1047О	—	—	—	428 765,87	1 349 211,98	—			

2. Характеристики здания, сооружения, объекта незавершенного строительства с кадастровым номером (обозначением) 56:31:1301009:111

№ п/п	Наименование характеристики	Значение характеристики
1	2	3
1	Вид объекта недвижимости	Здание
2	Ранее присвоенный государственный учетный номер здания, сооружения, объекта незавершенного строительства (кадастровый, инвентарный или условный номер)	—
3	Кадастровый номер земельного участка (земельных участков), в границах которого (которых) расположено здание, сооружение, объект незавершенного строительства	56:31:1301009:80
4	Номер кадастрового квартала (кадастровых кварталов), в пределах которого (которых) расположено здание, сооружение, объекта незавершенного строительства	56:31:1301009
5	Адрес здания, сооружения, объекта незавершенного строительства	—
	Местоположение здания, сооружения, объекта незавершенного строительства	Российская Федерация, Оренбургская область, Ташлинский р-н, Ташла с, Чапаевская ул, д 100
	Дополнительные сведения о местоположении	—
6	Иные сведения	—

1. Сведения о характерных точках контура

вид объекта недвижимости (здание, сооружение, объект незавершенного строительства) _____

кадастровый номер (обозначение) 56:31:1301009:112

Зона № 1

Номер контура	Номера характерных точек контура	Существующие			Уточненные			Метод определения координат	Средняя квадратическая погрешность определения координат характерной точки (Mt), м	Формулы, примененные для расчета средней квадратической погрешности определения координат характерной точки (Mt), м
		координаты, м		R, м	координаты, м		R, м			
		X	Y		X	Y				
1	2	3	4	5	6	7	8	9	10	11
—	н1054О	—	—	—	428 790,05	1 349 158,52	—	Метод спутниковых геодезических измерений (определений)	0,10	—

1	2	3	4	5	6	7	8	9	10	11
—	н1055О	—	—	—	428 803,82	1 349 164,93	—	Метод спутниковых геодезических измерений (определений)	0,10	—
	н1056О	—	—	—	428 800,86	1 349 171,64	—			
	н1057О	—	—	—	428 787,07	1 349 165,41	—			
	н1054О	—	—	—	428 790,05	1 349 158,52	—			

2. Характеристики здания, сооружения, объекта незавершенного строительства с кадастровым номером (обозначением) 56:31:1301009:112

№ п/п	Наименование характеристики	Значение характеристики
1	2	3
1	Вид объекта недвижимости	Здание
2	Ранее присвоенный государственный учетный номер здания, сооружения, объекта незавершенного строительства (кадастровый, инвентарный или условный номер)	—
3	Кадастровый номер земельного участка (земельных участков), в границах которого (которых) расположено здание, сооружение, объект незавершенного строительства	56:31:1301009:44
4	Номер кадастрового квартала (кадастровых кварталов), в пределах которого (которых) расположено здание, сооружение, объекта незавершенного строительства	56:31:1301009
5	Адрес здания, сооружения, объекта незавершенного строительства	—
	Местоположение здания, сооружения, объекта незавершенного строительства	Российская Федерация, Оренбургская область, Ташлинский р-н, Ташла с, Чапаевская ул, д 104
	Дополнительные сведения о местоположении	—
6	Иные сведения	—

1. Сведения о характерных точках контура

вид объекта недвижимости (здание, сооружение, объект незавершенного строительства) _____

кадастровый номер (обозначение) 56:31:1301009:113

Зона № 1

Номер контура	Номера характерных точек контура	Существующие			Уточненные			Метод определения координат	Средняя квадратическая погрешность определения координат характерной точки (Mt), м	Формулы, примененные для расчета средней квадратической погрешности определения координат характерной точки (Mt), м
		координаты, м		R, м	координаты, м		R, м			
		X	Y		X	Y				
1	2	3	4	5	6	7	8	9	10	11
—	н1006О	—	—	—	428 722,18	1 349 307,50	—	Метод спутниковых геодезических измерений (определений)	0,10	—
	н1007О	—	—	—	428 731,39	1 349 311,61	—			
	н1008О	—	—	—	428 726,71	1 349 322,13	—			
	н1009О	—	—	—	428 723,87	1 349 320,87	—			
	н1010О	—	—	—	428 722,36	1 349 324,26	—			
	н1011О	—	—	—	428 715,98	1 349 321,42	—			
	н1006О	—	—	—	428 722,18	1 349 307,50	—			

2. Характеристики здания, сооружения, объекта незавершенного строительства с кадастровым номером (обозначением) 56:31:1301009:113

№ п/п	Наименование характеристики	Значение характеристики
1	2	3

1	2	3
1	Вид объекта недвижимости	Здание
2	Ранее присвоенный государственный учетный номер здания, сооружения, объекта незавершенного строительства (кадастровый, инвентарный или условный номер)	—
3	Кадастровый номер земельного участка (земельных участков), в границах которого (которых) расположено здание, сооружение, объект незавершенного строительства	56:31:1301009:4
4	Номер кадастрового квартала (кадастровых кварталов), в пределах которого (которых) расположено здание, сооружение, объекта незавершенного строительства	56:31:1301009
5	Адрес здания, сооружения, объекта незавершенного строительства	—
	Местоположение здания, сооружения, объекта незавершенного строительства	Российская Федерация, Оренбургская область, Ташлинский р-н, Ташла с, Чапаевская ул, д 92
	Дополнительные сведения о местоположении	—
6	Иные сведения	—

1. Сведения о характерных точках контура

вид объекта недвижимости (здание, сооружение, объект незавершенного строительства) _____

кадастровый номер (обозначение) 56:31:1301009:116

Зона № 1

Номер контура	Номера характерных точек контура	Существующие			Уточненные			Метод определения координат	Средняя квадратическая погрешность определения координат характерной точки (Mt), м	Формулы, примененные для расчета средней квадратической погрешности определения координат характерной точки (Mt), м
		координаты, м		R, м	координаты, м		R, м			
		X	Y		X	Y				
1	2	3	4	5	6	7	8	9	10	11
—	н1023О	—	—	—	428 683,83	1 349 392,78	—	Метод спутниковых геодезических измерений (определений)	0,10	—
	н1024О	—	—	—	428 692,04	1 349 396,43	—			

1	2	3	4	5	6	7	8	9	10	11
—	н1025О	—	—	—	428 690,18	1 349 400,61	—	Метод спутниковых геодезических измерений (определений)	0,10	—
	н1026О	—	—	—	428 692,83	1 349 401,79	—			
	н1027О	—	—	—	428 691,83	1 349 404,05	—			
	н1028О	—	—	—	428 680,96	1 349 399,22	—			
	н1023О	—	—	—	428 683,83	1 349 392,78	—			

2. Характеристики здания, сооружения, объекта незавершенного строительства с кадастровым номером (обозначением) 56:31:1301009:116

№ п/п	Наименование характеристики	Значение характеристики
1	2	3
1	Вид объекта недвижимости	Здание
2	Ранее присвоенный государственный учетный номер здания, сооружения, объекта незавершенного строительства (кадастровый, инвентарный или условный номер)	—
3	Кадастровый номер земельного участка (земельных участков), в границах которого (которых) расположено здание, сооружение, объект незавершенного строительства	56:31:1301009:38
4	Номер кадастрового квартала (кадастровых кварталов), в пределах которого (которых) расположено здание, сооружение, объекта незавершенного строительства	56:31:1301009
5	Адрес здания, сооружения, объекта незавершенного строительства	—
	Местоположение здания, сооружения, объекта незавершенного строительства	Российская Федерация, Оренбургская область, Ташлинский р-н, Ташла с, Чапаевская ул, д 86
	Дополнительные сведения о местоположении	—
6	Иные сведения	—

1. Сведения о характерных точках контура

вид объекта недвижимости (здание, сооружение, объект незавершенного строительства) _____

кадастровый номер (обозначение) 56:31:1301009:117

Зона № 1

Номер контура	Номера характерных точек контура	Существующие			Уточненные			Метод определения координат	Средняя квадратическая погрешность определения координат характерной точки (Mt), м	Формулы, примененные для расчета средней квадратической погрешности определения координат характерной точки (Mt), м
		координаты, м		R, м	координаты, м		R, м			
		X	Y		X	Y				
1	2	3	4	5	6	7	8	9	10	11
—	н1017О	—	—	—	428 713,70	1 349 367,40	—	Метод спутниковых геодезических измерений (определений)	0,10	—
	н1018О	—	—	—	428 710,36	1 349 375,19	—			
	н1019О	—	—	—	428 706,00	1 349 373,32	—			
	н1020О	—	—	—	428 708,00	1 349 368,66	—			
	н1021О	—	—	—	428 706,73	1 349 368,07	—			
	н1022О	—	—	—	428 708,24	1 349 364,84	—			
	н1017О	—	—	—	428 713,70	1 349 367,40	—			

2. Характеристики здания, сооружения, объекта незавершенного строительства с кадастровым номером (обозначением) 56:31:1301009:117

№ п/п	Наименование характеристики	Значение характеристики
1	2	3

1	2	3
1	Вид объекта недвижимости	Здание
2	Ранее присвоенный государственный учетный номер здания, сооружения, объекта незавершенного строительства (кадастровый, инвентарный или условный номер)	—
3	Кадастровый номер земельного участка (земельных участков), в границах которого (которых) расположено здание, сооружение, объект незавершенного строительства	56:31:1301009:3
4	Номер кадастрового квартала (кадастровых кварталов), в пределах которого (которых) расположено здание, сооружение, объекта незавершенного строительства	56:31:1301009
5	Адрес здания, сооружения, объекта незавершенного строительства	—
	Местоположение здания, сооружения, объекта незавершенного строительства	461170, Российская Федерация, Оренбургская область, Ташлинский р-н, Ташла с, Чапаевская ул, д 88
	Дополнительные сведения о местоположении	—
6	Иные сведения	—

1. Сведения о характерных точках контура

вид объекта недвижимости (здание, сооружение, объект незавершенного строительства) _____

кадастровый номер (обозначение) 56:31:1301009:119

Зона № 1

Номер контура	Номера характерных точек контура	Существующие			Уточненные			Метод определения координат	Средняя квадратическая погрешность определения координат характерной точки (Mt), м	Формулы, примененные для расчета средней квадратической погрешности определения координат характерной точки (Mt), м
		координаты, м		R, м	координаты, м		R, м			
		X	Y		X	Y				
1	2	3	4	5	6	7	8	9	10	11
—	н1066О	—	—	—	428 841,52	1 349 046,90	—	Метод спутниковых геодезических измерений (определений)	0,10	—
	н1067О	—	—	—	428 852,83	1 349 051,79	—			

1	2	3	4	5	6	7	8	9	10	11
—	н1068О	—	—	—	428 849,45	1 349 059,54	—	Метод спутниковых геодезических измерений (определений)	0,10	—
	н1069О	—	—	—	428 847,15	1 349 058,53	—			
	н1070О	—	—	—	428 847,82	1 349 057,05	—			
	н1071О	—	—	—	428 838,90	1 349 053,23	—			
	н1066О	—	—	—	428 841,52	1 349 046,90	—			

2. Характеристики здания, сооружения, объекта незавершенного строительства с кадастровым номером (обозначением) 56:31:1301009:119

№ п/п	Наименование характеристики	Значение характеристики
1	2	3
1	Вид объекта недвижимости	Здание
2	Ранее присвоенный государственный учетный номер здания, сооружения, объекта незавершенного строительства (кадастровый, инвентарный или условный номер)	—
3	Кадастровый номер земельного участка (земельных участков), в границах которого (которых) расположено здание, сооружение, объект незавершенного строительства	56:31:1301009:9
4	Номер кадастрового квартала (кадастровых кварталов), в пределах которого (которых) расположено здание, сооружение, объекта незавершенного строительства	56:31:1301009
5	Адрес здания, сооружения, объекта незавершенного строительства	—
	Местоположение здания, сооружения, объекта незавершенного строительства	Российская Федерация, Оренбургская область, Ташлинский р-н, Ташла с, Чапаевская ул, д 112
	Дополнительные сведения о местоположении	—
6	Иные сведения	—

1. Сведения о характерных точках контура

вид объекта недвижимости (здание, сооружение, объект незавершенного строительства) _____

кадастровый номер (обозначение) 56:31:1301009:120

Зона № 1

Номер контура	Номера характерных точек контура	Существующие			Уточненные			Метод определения координат	Средняя квадратическая погрешность определения координат характерной точки (Mt), м	Формулы, примененные для расчета средней квадратической погрешности определения координат характерной точки (Mt), м
		координаты, м		R, м	координаты, м		R, м			
		X	Y		X	Y				
1	2	3	4	5	6	7	8	9	10	11
—	н1039О	—	—	—	428 779,45	1 349 180,74	—	Метод спутниковых геодезических измерений (определений)	0,10	—
	н1040О	—	—	—	428 788,78	1 349 185,01	—			
	н1041О	—	—	—	428 787,55	1 349 188,26	—			
	н1042О	—	—	—	428 788,57	1 349 188,74	—			
	н1043О	—	—	—	428 787,12	1 349 192,31	—			
	н1044О	—	—	—	428 786,00	1 349 191,91	—			
	н1045О	—	—	—	428 785,13	1 349 193,79	—			
	н1046О	—	—	—	428 775,78	1 349 189,80	—			

1	2	3	4	5	6	7	8	9	10	11
—	н1039О	—	—	—	428 779,45	1 349 180,74	—	Метод спутниковых геодезических измерений (определений)	0,10	—

2. Характеристики здания, сооружения, объекта незавершенного строительства с кадастровым номером (обозначением) 56:31:1301009:120

№ п/п	Наименование характеристики	Значение характеристики
1	2	3
1	Вид объекта недвижимости	Здание
2	Ранее присвоенный государственный учетный номер здания, сооружения, объекта незавершенного строительства (кадастровый, инвентарный или условный номер)	—
3	Кадастровый номер земельного участка (земельных участков), в границах которого (которых) расположено здание, сооружение, объект незавершенного строительства	56:31:1301009:8
4	Номер кадастрового квартала (кадастровых кварталов), в пределах которого (которых) расположено здание, сооружение, объекта незавершенного строительства	56:31:1301009
5	Адрес здания, сооружения, объекта незавершенного строительства	—
	Местоположение здания, сооружения, объекта незавершенного строительства	Российская Федерация, Оренбургская область, Ташлинский р-н, Ташла с, Чапаевская ул, д 102
	Дополнительные сведения о местоположении	—
6	Иные сведения	—

1. Сведения о характерных точках контура

вид объекта недвижимости (здание, сооружение, объект незавершенного строительства) _____

кадастровый номер (обозначение) 56:31:1301009:125

Зона № 1

Номер контура	Номера характерных точек контура	Существующие			Уточненные			Метод определения координат	Средняя квадратическая погрешность определения координат характерной точки (Mt), м	Формулы, примененные для расчета средней квадратической погрешности определения координат характерной точки (Mt), м
		координаты, м		R, м	координаты, м		R, м			
		X	Y		X	Y				
1	2	3	4	5	6	7	8	9	10	11

1	2	3	4	5	6	7	8	9	10	11
—	н1101О	—	—	—	428 743,31	1 349 412,26	—	Метод спутниковых геодезических измерений (определений)	0,10	—
	н1102О	—	—	—	428 740,91	1 349 418,58	—			
	н1103О	—	—	—	428 729,46	1 349 413,90	—			
	н1104О	—	—	—	428 730,72	1 349 410,53	—			
	н1105О	—	—	—	428 733,32	1 349 411,52	—			
	н1106О	—	—	—	428 734,35	1 349 408,84	—			
	н1101О	—	—	—	428 743,31	1 349 412,26	—			

2. Характеристики здания, сооружения, объекта незавершенного строительства с кадастровым номером (обозначением) 56:31:1301009:125

№ п/п	Наименование характеристики	Значение характеристики
1	2	3
1	Вид объекта недвижимости	Здание
2	Ранее присвоенный государственный учетный номер здания, сооружения, объекта незавершенного строительства (кадастровый, инвентарный или условный номер)	—
3	Кадастровый номер земельного участка (земельных участков), в границах которого (которых) расположено здание, сооружение, объект незавершенного строительства	56:31:1301009:48
4	Номер кадастрового квартала (кадастровых кварталов), в пределах которого (которых) расположено здание, сооружение, объекта незавершенного строительства	56:31:1301009

1	2	3
5	Адрес здания, сооружения, объекта незавершенного строительства	—
	Местоположение здания, сооружения, объекта незавершенного строительства	Российская Федерация, Оренбургская область, Ташлинский р-н, Ташла с, Красноармейская ул, д 69
	Дополнительные сведения о местоположении	—
6	Иные сведения	—

1. Сведения о характерных точках контура

вид объекта недвижимости (здание, сооружение, объект незавершенного строительства) _____

кадастровый номер (обозначение) 56:31:1301009:126

Зона № 1

Номер контура	Номера характерных точек контура	Существующие			Уточненные			Метод определения координат	Средняя квадратическая погрешность определения координат характерной точки (Mt), м	Формулы, примененные для расчета средней квадратической погрешности определения координат характерной точки (Mt), м
		координаты, м		R, м	координаты, м		R, м			
		X	Y		X	Y				
1	2	3	4	5	6	7	8	9	10	11
—	н1192О	—	—	—	428 767,55	1 349 527,86	—	Метод спутниковых геодезических измерений (определений)	0,10	—
	н1193О	—	—	—	428 766,79	1 349 537,93	—			
	н1194О	—	—	—	428 759,11	1 349 537,36	—			
	н1195О	—	—	—	428 759,86	1 349 527,28	—			
	н1192О	—	—	—	428 767,55	1 349 527,86	—			

2. Характеристики здания, сооружения, объекта незавершенного строительства с кадастровым номером (обозначением) 56:31:1301009:126

№ п/п	Наименование характеристики	Значение характеристики

1	2	3
1	Вид объекта недвижимости	Здание
2	Ранее присвоенный государственный учетный номер здания, сооружения, объекта незавершенного строительства (кадастровый, инвентарный или условный номер)	—
3	Кадастровый номер земельного участка (земельных участков), в границах которого (которых) расположено здание, сооружение, объект незавершенного строительства	56:31:1301009:33
4	Номер кадастрового квартала (кадастровых кварталов), в пределах которого (которых) расположено здание, сооружение, объекта незавершенного строительства	56:31:1301009
5	Адрес здания, сооружения, объекта незавершенного строительства	—
	Местоположение здания, сооружения, объекта незавершенного строительства	Российская Федерация, Оренбургская область, Ташлинский р-н, Ташла с, Красноармейская ул, д 96
	Дополнительные сведения о местоположении	—
6	Иные сведения	—

1. Сведения о характерных точках контура

вид объекта недвижимости (здание, сооружение, объект незавершенного строительства) _____

кадастровый номер (обозначение) 56:31:1301009:127

Зона № 1

Номер контура	Номера характерных точек контура	Существующие			Уточненные			Метод определения координат	Средняя квадратическая погрешность определения координат характерной точки (Mt), м	Формулы, примененные для расчета средней квадратической погрешности определения координат характерной точки (Mt), м
		координаты, м		R, м	координаты, м		R, м			
		X	Y		X	Y				
1	2	3	4	5	6	7	8	9	10	11
—	н1204О	—	—	—	428 815,09	1 349 320,92	—	Метод спутниковых геодезических измерений (определений)	0,10	—
	н1205О	—	—	—	428 820,49	1 349 323,15	—			

1	2	3	4	5	6	7	8	9	10	11
—	н1206О	—	—	—	428 819,48	1 349 325,62	—	Метод спутниковых геодезических измерений (определений)	0,10	—
	н1207О	—	—	—	428 820,65	1 349 326,11	—			
	н1208О	—	—	—	428 811,42	1 349 346,59	—			
	н1209О	—	—	—	428 804,49	1 349 343,47	—			
	н1210О	—	—	—	428 813,50	1 349 323,15	—			
	н1211О	—	—	—	428 814,07	1 349 323,40	—			
	н1204О	—	—	—	428 815,09	1 349 320,92	—			

2. Характеристики здания, сооружения, объекта незавершенного строительства с кадастровым номером (обозначением) 56:31:1301009:127

№ п/п	Наименование характеристики	Значение характеристики
1	2	3
1	Вид объекта недвижимости	Здание
2	Ранее присвоенный государственный учетный номер здания, сооружения, объекта незавершенного строительства (кадастровый, инвентарный или условный номер)	—
3	Кадастровый номер земельного участка (земельных участков), в границах которого (которых) расположено здание, сооружение, объект незавершенного строительства	56:31:1301009:69, 56:31:1301009:20
4	Номер кадастрового квартала (кадастровых кварталов), в пределах которого (которых) расположено здание, сооружение, объекта незавершенного строительства	56:31:1301009

1	2	3
5	Адрес здания, сооружения, объекта незавершенного строительства	—
	Местоположение здания, сооружения, объекта незавершенного строительства	Российская Федерация, Оренбургская область, Ташлинский р-н, Ташла с, Красноармейская ул, д 108
	Дополнительные сведения о местоположении	—
6	Иные сведения	—

1. Сведения о характерных точках контура

вид объекта недвижимости (здание, сооружение, объект незавершенного строительства) _____

кадастровый номер (обозначение) 56:31:1301009:128

Зона № 1

Номер контура	Номера характерных точек контура	Существующие			Уточненные			Метод определения координат	Средняя квадратическая погрешность определения координат характерной точки (Mt), м	Формулы, примененные для расчета средней квадратической погрешности определения координат характерной точки (Mt), м
		координаты, м		R, м	координаты, м		R, м			
		X	Y		X	Y				
1	2	3	4	5	6	7	8	9	10	11
—	н1164О	—	—	—	428 888,07	1 349 101,61	—	Метод спутниковых геодезических измерений (определений)	0,10	—
	н1165О	—	—	—	428 879,27	1 349 121,36	—			
	н1166О	—	—	—	428 869,55	1 349 117,24	—			
	н1167О	—	—	—	428 872,02	1 349 111,39	—			
	н1168О	—	—	—	428 874,88	1 349 112,53	—			

1	2	3	4	5	6	7	8	9	10	11
—	н1169О	—	—	—	428 875,48	1 349 111,47	—	Метод спутниковых геодезических измерений (определений)	0,10	—
	н1170О	—	—	—	428 869,96	1 349 108,86	—			
	н1171О	—	—	—	428 872,54	1 349 103,86	—			
	н1172О	—	—	—	428 877,73	1 349 106,35	—			
	н1173О	—	—	—	428 879,13	1 349 103,32	—			
	н1174О	—	—	—	428 873,98	1 349 100,91	—			
	н1175О	—	—	—	428 876,07	1 349 096,22	—			
	н1164О	—	—	—	428 888,07	1 349 101,61	—			

2. Характеристики здания, сооружения, объекта незавершенного строительства с кадастровым номером (обозначением) 56:31:1301009:128

№ п/п	Наименование характеристики	Значение характеристики
1	2	3
1	Вид объекта недвижимости	Здание
2	Ранее присвоенный государственный учетный номер здания, сооружения, объекта незавершенного строительства (кадастровый, инвентарный или условный номер)	—
3	Кадастровый номер земельного участка (земельных участков), в границах которого (которых) расположено здание, сооружение, объект незавершенного строительства	56:31:1301009:57, 56:31:1301009:17, 56:31:1301009:41

1	2	3
4	Номер кадастрового квартала (кадастровых кварталов), в пределах которого (которых) расположено здание, сооружение, объекта незавершенного строительства	56:31:1301009
5	Адрес здания, сооружения, объекта незавершенного строительства	—
	Местоположение здания, сооружения, объекта незавершенного строительства	Российская Федерация, Оренбургская область, Ташлинский р-н, Ташла с, Красноармейская ул, д 89
	Дополнительные сведения о местоположении	—
6	Иные сведения	—

1. Сведения о характерных точках контура

вид объекта недвижимости (здание, сооружение, объект незавершенного строительства) _____

кадастровый номер (обозначение) 56:31:1301009:129

Зона № 1

Номер контура	Номера характерных точек контура	Существующие			Уточненные			Метод определения координат	Средняя квадратическая погрешность определения координат характерной точки (Mt), м	Формулы, примененные для расчета средней квадратической погрешности определения координат характерной точки (Mt), м
		координаты, м		R, м	координаты, м		R, м			
		X	Y		X	Y				
1	2	3	4	5	6	7	8	9	10	11
—	н1150О	—	—	—	428 870,16	1 349 140,34	—	Метод спутниковых геодезических измерений (определений)	0,10	—
	н1151О	—	—	—	428 860,67	1 349 160,91	—			
	н1152О	—	—	—	428 851,42	1 349 156,74	—			
	н1153О	—	—	—	428 851,89	1 349 155,70	—			

1	2	3	4	5	6	7	8	9	10	11
—	н1154О	—	—	—	428 848,31	1 349 154,08	—	Метод спутниковых геодезических измерений (определений)	0,10	—
	н1155О	—	—	—	428 849,86	1 349 150,67	—			
	н1156О	—	—	—	428 856,22	1 349 153,56	—			
	н1157О	—	—	—	428 858,04	1 349 149,56	—			
	н1158О	—	—	—	428 852,99	1 349 147,27	—			
	н1159О	—	—	—	428 855,24	1 349 142,30	—			
	н1160О	—	—	—	428 860,68	1 349 144,76	—			
	н1161О	—	—	—	428 862,30	1 349 141,18	—			
	н1162О	—	—	—	428 856,71	1 349 138,64	—			
	н1163О	—	—	—	428 858,36	1 349 135,00	—			
	н1150О	—	—	—	428 870,16	1 349 140,34	—			

2. Характеристики здания, сооружения, объекта незавершенного строительства с кадастровым номером (обозначением) 56:31:1301009:129

№ п/п	Наименование характеристики	Значение характеристики
1	2	3

1	2	3
1	Вид объекта недвижимости	Здание
2	Ранее присвоенный государственный учетный номер здания, сооружения, объекта незавершенного строительства (кадастровый, инвентарный или условный номер)	—
3	Кадастровый номер земельного участка (земельных участков), в границах которого (которых) расположено здание, сооружение, объект незавершенного строительства	56:31:1301009:55, 56:31:1301009:16, 56:31:1301009:56
4	Номер кадастрового квартала (кадастровых кварталов), в пределах которого (которых) расположено здание, сооружение, объекта незавершенного строительства	56:31:1301009
5	Адрес здания, сооружения, объекта незавершенного строительства	—
	Местоположение здания, сооружения, объекта незавершенного строительства	Российская Федерация, Оренбургская область, Ташлинский р-н, Ташла с, Красноармейская ул, д 87
	Дополнительные сведения о местоположении	—
6	Иные сведения	—

1. Сведения о характерных точках контура

вид объекта недвижимости (здание, сооружение, объект незавершенного строительства) _____

кадастровый номер (обозначение) 56:31:1301009:130

Зона № 1

Номер контура	Номера характерных точек контура	Существующие			Уточненные			Метод определения координат	Средняя квадратическая погрешность определения координат характерной точки (Mt), м	Формулы, примененные для расчета средней квадратической погрешности определения координат характерной точки (Mt), м
		координаты, м		R, м	координаты, м		R, м			
		X	Y		X	Y				
1	2	3	4	5	6	7	8	9	10	11
—	н1252О	—	—	—	428 930,63	1 349 064,78	—	Метод спутниковых геодезических измерений (определений)	0,10	—
	н1253О	—	—	—	428 937,79	1 349 067,81	—			

1	2	3	4	5	6	7	8	9	10	11
—	н1254О	—	—	—	428 936,89	1 349 069,92	—	Метод спутниковых геодезических измерений (определений)	0,10	—
	н1255О	—	—	—	428 937,94	1 349 070,37	—			
	н1256О	—	—	—	428 937,25	1 349 072,01	—			
	н1257О	—	—	—	428 936,19	1 349 071,56	—			
	н1258О	—	—	—	428 933,17	1 349 078,03	—			
	н1259О	—	—	—	428 936,43	1 349 079,54	—			
	н1260О	—	—	—	428 933,03	1 349 086,84	—			
	н1261О	—	—	—	428 930,05	1 349 085,45	—			
	н1262О	—	—	—	428 927,90	1 349 090,07	—			
	н1263О	—	—	—	428 930,16	1 349 091,13	—			
	н1264О	—	—	—	428 928,22	1 349 095,29	—			
	н1265О	—	—	—	428 919,45	1 349 091,21	—			

1	2	3	4	5	6	7	8	9	10	11
—	н1252О	—	—	—	428 930,63	1 349 064,78	—	Метод спутниковых геодезических измерений (определений)	0,10	—

2. Характеристики здания, сооружения, объекта незавершенного строительства с кадастровым номером (обозначением) 56:31:1301009:130

№ п/п	Наименование характеристики	Значение характеристики
1	2	3
1	Вид объекта недвижимости	Здание
2	Ранее присвоенный государственный учетный номер здания, сооружения, объекта незавершенного строительства (кадастровый, инвентарный или условный номер)	—
3	Кадастровый номер земельного участка (земельных участков), в границах которого (которых) расположено здание, сооружение, объект незавершенного строительства	56:31:1301009:76
4	Номер кадастрового квартала (кадастровых кварталов), в пределах которого (которых) расположено здание, сооружение, объекта незавершенного строительства	56:31:1301009
5	Адрес здания, сооружения, объекта незавершенного строительства	—
	Местоположение здания, сооружения, объекта незавершенного строительства	461170, Российская Федерация, Оренбургская область, Ташлинский р-н, Ташла с, Красноармейская ул, д 122
	Дополнительные сведения о местоположении	—
6	Иные сведения	—

1. Сведения о характерных точках контура

вид объекта недвижимости (здание, сооружение, объект незавершенного строительства) _____

кадастровый номер (обозначение) 56:31:1301009:131

Зона № 1

Номер контура	Номера характерных точек контура	Существующие			Уточненные			Метод определения координат	Средняя квадратическая погрешность определения координат характерной точки (Mt), м	Формулы, примененные для расчета средней квадратической погрешности определения координат характерной точки (Mt), м
		координаты, м		R, м	координаты, м		R, м			
		X	Y		X	Y				
1	2	3	4	5	6	7	8	9	10	11

1	2	3	4	5	6	7	8	9	10	11
—	н1176О	—	—	—	428 906,18	1 349 059,25	—	Метод спутниковых геодезических измерений (определений)	0,10	—
	н1177О	—	—	—	428 895,65	1 349 054,48	—			
	н1178О	—	—	—	428 892,07	1 349 062,38	—			
	н1179О	—	—	—	428 890,09	1 349 061,48	—			
	н1180О	—	—	—	428 888,66	1 349 064,63	—			
	н1181О	—	—	—	428 890,67	1 349 065,69	—			
	н1182О	—	—	—	428 887,24	1 349 074,06	—			
	н1183О	—	—	—	428 897,53	1 349 078,35	—			
	н1176О	—	—	—	428 906,18	1 349 059,25	—			

2. Характеристики здания, сооружения, объекта незавершенного строительства с кадастровым номером (обозначением) 56:31:1301009:131

№ п/п	Наименование характеристики	Значение характеристики
1	2	3
1	Вид объекта недвижимости	Здание
2	Ранее присвоенный государственный учетный номер здания, сооружения, объекта незавершенного строительства (кадастровый, инвентарный или условный номер)	—

1	2	3
3	Кадастровый номер земельного участка (земельных участков), в границах которого (которых) расположено здание, сооружение, объект незавершенного строительства	56:31:1301009:27, 56:31:1301009:59, 56:31:1301009:58
4	Номер кадастрового квартала (кадастровых кварталов), в пределах которого (которых) расположено здание, сооружение, объекта незавершенного строительства	56:31:1301009
5	Адрес здания, сооружения, объекта незавершенного строительства	—
	Местоположение здания, сооружения, объекта незавершенного строительства	Российская Федерация, Оренбургская область, Ташлинский р-н, Ташла с, Красноармейская ул, д 91
	Дополнительные сведения о местоположении	—
6	Иные сведения	—

1. Сведения о характерных точках контура

вид объекта недвижимости (здание, сооружение, объект незавершенного строительства) _____

кадастровый номер (обозначение) 56:31:1301009:132

Зона № 1

Номер контура	Номера характерных точек контура	Существующие			Уточненные			Метод определения координат	Средняя квадратическая погрешность определения координат характерной точки (Mt), м	Формулы, примененные для расчета средней квадратической погрешности определения координат характерной точки (Mt), м
		координаты, м		R, м	координаты, м		R, м			
		X	Y		X	Y				
1	2	3	4	5	6	7	8	9	10	11
—	н1212О	—	—	—	428 836,97	1 349 272,91	—	Метод спутниковых геодезических измерений (определений)	0,10	—
	н1213О	—	—	—	428 844,05	1 349 276,39	—			
	н1214О	—	—	—	428 843,27	1 349 277,97	—			

1	2	3	4	5	6	7	8	9	10	11
—	н1215О	—	—	—	428 845,43	1 349 279,03	—	Метод спутниковых геодезических измерений (определений)	0,10	—
	н1216О	—	—	—	428 844,07	1 349 281,80	—			
	н1217О	—	—	—	428 841,83	1 349 280,70	—			
	н1218О	—	—	—	428 832,84	1 349 300,03	—			
	н1219О	—	—	—	428 827,52	1 349 297,55	—			
	н1220О	—	—	—	428 828,27	1 349 295,94	—			
	н1221О	—	—	—	428 826,61	1 349 295,17	—			
	н1212О	—	—	—	428 836,97	1 349 272,91	—			

2. Характеристики здания, сооружения, объекта незавершенного строительства с кадастровым номером (обозначением) 56:31:1301009:132

№ п/п	Наименование характеристики	Значение характеристики
1	2	3
1	Вид объекта недвижимости	Здание
2	Ранее присвоенный государственный учетный номер здания, сооружения, объекта незавершенного строительства (кадастровый, инвентарный или условный номер)	—
3	Кадастровый номер земельного участка (земельных участков), в границах которого (которых) расположено здание, сооружение, объект незавершенного строительства	56:31:1301009:21, 56:31:1301009:70

1	2	3
4	Номер кадастрового квартала (кадастровых кварталов), в пределах которого (которых) расположено здание, сооружение, объекта незавершенного строительства	56:31:1301009
5	Адрес здания, сооружения, объекта незавершенного строительства	—
	Местоположение здания, сооружения, объекта незавершенного строительства	461170, Российская Федерация, Оренбургская область, Ташлинский р-н, Ташла с, Красноармейская ул, д 110
	Дополнительные сведения о местоположении	—
6	Иные сведения	—

1. Сведения о характерных точках контура

вид объекта недвижимости (здание, сооружение, объект незавершенного строительства) _____

кадастровый номер (обозначение) 56:31:1301009:134

Зона № 1

Номер контура	Номера характерных точек контура	Существующие			Уточненные			Метод определения координат	Средняя квадратическая погрешность определения координат характерной точки (Mt), м	Формулы, примененные для расчета средней квадратической погрешности определения координат характерной точки (Mt), м
		координаты, м		R, м	координаты, м		R, м			
		X	Y		X	Y				
1	2	3	4	5	6	7	8	9	10	11
—	н1238О	—	—	—	428 910,21	1 349 111,04	—	Метод спутниковых геодезических измерений (определений)	0,10	—
	н1239О	—	—	—	428 920,14	1 349 115,33	—			
	н1240О	—	—	—	428 919,65	1 349 116,46	—			
	н1241О	—	—	—	428 922,02	1 349 117,49	—			

1	2	3	4	5	6	7	8	9	10	11
—	н1242О	—	—	—	428 919,45	1 349 123,41	—	Метод спутниковых геодезических измерений (определений)	0,10	—
	н1243О	—	—	—	428 914,06	1 349 121,08	—			
	н1244О	—	—	—	428 911,65	1 349 126,67	—			
	н1245О	—	—	—	428 914,34	1 349 127,83	—			
	н1246О	—	—	—	428 912,96	1 349 131,01	—			
	н1247О	—	—	—	428 914,84	1 349 131,82	—			
	н1248О	—	—	—	428 913,75	1 349 134,34	—			
	н1249О	—	—	—	428 911,99	1 349 133,58	—			
	н1250О	—	—	—	428 911,33	1 349 135,10	—			
	н1251О	—	—	—	428 901,62	1 349 130,91	—			
	н1238О	—	—	—	428 910,21	1 349 111,04	—			

2. Характеристики здания, сооружения, объекта незавершенного строительства с кадастровым номером (обозначением) 56:31:1301009:134

№ п/п	Наименование характеристики	Значение характеристики
1	2	3

1	2	3
1	Вид объекта недвижимости	Здание
2	Ранее присвоенный государственный учетный номер здания, сооружения, объекта незавершенного строительства (кадастровый, инвентарный или условный номер)	—
3	Кадастровый номер земельного участка (земельных участков), в границах которого (которых) расположено здание, сооружение, объект незавершенного строительства	56:31:1301009:74, 56:31:1301009:25
4	Номер кадастрового квартала (кадастровых кварталов), в пределах которого (которых) расположено здание, сооружение, объекта незавершенного строительства	56:31:1301009
5	Адрес здания, сооружения, объекта незавершенного строительства	—
	Местоположение здания, сооружения, объекта незавершенного строительства	Российская Федерация, Оренбургская область, Ташлинский р-н, Ташла с, Красноармейская ул, д 120
	Дополнительные сведения о местоположении	—
6	Иные сведения	—

1. Сведения о характерных точках контура

вид объекта недвижимости (здание, сооружение, объект незавершенного строительства) _____

кадастровый номер (обозначение) 56:31:1301009:135

Зона № 1

Номер контура	Номера характерных точек контура	Существующие			Уточненные			Метод определения координат	Средняя квадратическая погрешность определения координат характерной точки (Mt), м	Формулы, примененные для расчета средней квадратической погрешности определения координат характерной точки (Mt), м
		координаты, м		R, м	координаты, м		R, м			
		X	Y		X	Y				
1	2	3	4	5	6	7	8	9	10	11
—	н1113О	—	—	—	428 760,20	1 349 354,73	—	Метод спутниковых геодезических измерений (определений)	0,10	—
	н1114О	—	—	—	428 768,70	1 349 358,47	—			

1	2	3	4	5	6	7	8	9	10	11
—	н1115О	—	—	—	428 764,80	1 349 367,32	—	Метод спутниковых геодезических измерений (определений)	0,10	—
	н1116О	—	—	—	428 756,30	1 349 363,58	—			
	н1113О	—	—	—	428 760,20	1 349 354,73	—			

2. Характеристики здания, сооружения, объекта незавершенного строительства с кадастровым номером (обозначением) 56:31:1301009:135

№ п/п	Наименование характеристики	Значение характеристики
1	2	3
1	Вид объекта недвижимости	Здание
2	Ранее присвоенный государственный учетный номер здания, сооружения, объекта незавершенного строительства (кадастровый, инвентарный или условный номер)	—
3	Кадастровый номер земельного участка (земельных участков), в границах которого (которых) расположено здание, сооружение, объект незавершенного строительства	56:31:1301009:13
4	Номер кадастрового квартала (кадастровых кварталов), в пределах которого (которых) расположено здание, сооружение, объекта незавершенного строительства	56:31:1301009
5	Адрес здания, сооружения, объекта незавершенного строительства	—
	Местоположение здания, сооружения, объекта незавершенного строительства	461170, Российская Федерация, Оренбургская область, Ташлинский р-н, Ташла с, Красноармейская ул, д 73
	Дополнительные сведения о местоположении	—
6	Иные сведения	—

1. Сведения о характерных точках контура

вид объекта недвижимости (здание, сооружение, объект незавершенного строительства) _____

кадастровый номер (обозначение) 56:31:1301009:137

Зона № 1

Номер контура	Номера характерных точек контура	Существующие			Уточненные			Метод определения координат	Средняя квадратическая погрешность определения координат характерной точки (Mt), м	Формулы, примененные для расчета средней квадратической погрешности определения координат характерной точки (Mt), м
		координаты, м		R, м	координаты, м		R, м			
		X	Y		X	Y				
1	2	3	4	5	6	7	8	9	10	11
—	н1184О	—	—	—	428 907,67	1 349 027,30	—	Метод спутниковых геодезических измерений (определений)	0,10	—
	н1185О	—	—	—	428 916,84	1 349 031,24	—			
	н1186О	—	—	—	428 914,22	1 349 038,10	—			
	н1187О	—	—	—	428 911,30	1 349 036,98	—			
	н1188О	—	—	—	428 909,47	1 349 041,77	—			
	н1189О	—	—	—	428 907,21	1 349 040,90	—			
	н1190О	—	—	—	428 907,08	1 349 041,24	—			
	н1191О	—	—	—	428 902,49	1 349 039,34	—			

1	2	3	4	5	6	7	8	9	10	11
—	н1184О	—	—	—	428 907,67	1 349 027,30	—	Метод спутниковых геодезических измерений (определений)	0,10	—

2. Характеристики здания, сооружения, объекта незавершенного строительства с кадастровым номером (обозначением) 56:31:1301009:137

№ п/п	Наименование характеристики	Значение характеристики
1	2	3
1	Вид объекта недвижимости	Здание
2	Ранее присвоенный государственный учетный номер здания, сооружения, объекта незавершенного строительства (кадастровый, инвентарный или условный номер)	—
3	Кадастровый номер земельного участка (земельных участков), в границах которого (которых) расположено здание, сооружение, объект незавершенного строительства	56:31:1301009:18
4	Номер кадастрового квартала (кадастровых кварталов), в пределах которого (которых) расположено здание, сооружение, объекта незавершенного строительства	56:31:1301009
5	Адрес здания, сооружения, объекта незавершенного строительства	—
	Местоположение здания, сооружения, объекта незавершенного строительства	Российская Федерация, Оренбургская область, Ташлинский р-н, Ташла с, Красноармейская ул, д 93
	Дополнительные сведения о местоположении	—
6	Иные сведения	—

1. Сведения о характерных точках контура

вид объекта недвижимости (здание, сооружение, объект незавершенного строительства) _____

кадастровый номер (обозначение) 56:31:1301009:138

Зона № 1

Номер контура	Номера характерных точек контура	Существующие			Уточненные			Метод определения координат	Средняя квадратическая погрешность определения координат характерной точки (Mt), м	Формулы, примененные для расчета средней квадратической погрешности определения координат характерной точки (Mt), м
		координаты, м		R, м	координаты, м		R, м			
		X	Y		X	Y				
1	2	3	4	5	6	7	8	9	10	11

1	2	3	4	5	6	7	8	9	10	11
—	н1144О	—	—	—	428 837,46	1 349 210,78	—	Метод спутниковых геодезических измерений (определений)	0,10	—
	н1145О	—	—	—	428 833,96	1 349 218,68	—			
	н1146О	—	—	—	428 823,49	1 349 214,05	—			
	н1147О	—	—	—	428 824,56	1 349 211,61	—			
	н1148О	—	—	—	428 822,71	1 349 210,78	—			
	н1149О	—	—	—	428 825,12	1 349 205,33	—			
	н1144О	—	—	—	428 837,46	1 349 210,78	—			

2. Характеристики здания, сооружения, объекта незавершенного строительства с кадастровым номером (обозначением) 56:31:1301009:138

№ п/п	Наименование характеристики	Значение характеристики
1	2	3
1	Вид объекта недвижимости	Здание
2	Ранее присвоенный государственный учетный номер здания, сооружения, объекта незавершенного строительства (кадастровый, инвентарный или условный номер)	—
3	Кадастровый номер земельного участка (земельных участков), в границах которого (которых) расположено здание, сооружение, объект незавершенного строительства	56:31:1301009:36
4	Номер кадастрового квартала (кадастровых кварталов), в пределах которого (которых) расположено здание, сооружение, объекта незавершенного строительства	56:31:1301009

1	2	3
5	Адрес здания, сооружения, объекта незавершенного строительства	—
	Местоположение здания, сооружения, объекта незавершенного строительства	Российская Федерация, Оренбургская область, Ташлинский р-н, Ташла с, Красноармейская ул, д 83А
	Дополнительные сведения о местоположении	—
6	Иные сведения	—

1. Сведения о характерных точках контура

вид объекта недвижимости (здание, сооружение, объект незавершенного строительства) _____

кадастровый номер (обозначение) 56:31:1301009:139

Зона № 1

Номер контура	Номера характерных точек контура	Существующие			Уточненные			Метод определения координат	Средняя квадратическая погрешность определения координат характерной точки (Mt), м	Формулы, примененные для расчета средней квадратической погрешности определения координат характерной точки (Mt), м
		координаты, м		R, м	координаты, м		R, м			
		X	Y		X	Y				
1	2	3	4	5	6	7	8	9	10	11
—	н1117О	—	—	—	428 776,82	1 349 297,13	—	Метод спутниковых геодезических измерений (определений)	0,10	—
	н1118О	—	—	—	428 774,96	1 349 301,40	—			
	н1119О	—	—	—	428 781,16	1 349 304,10	—			
	н1120О	—	—	—	428 778,78	1 349 309,57	—			
	н1121О	—	—	—	428 785,21	1 349 312,37	—			

1	2	3	4	5	6	7	8	9	10	11
—	н122О	—	—	—	428 789,45	1 349 302,64	—	Метод спутниковых геодезических измерений (определений)	0,10	—
	н117О	—	—	—	428 776,82	1 349 297,13	—			

2. Характеристики здания, сооружения, объекта незавершенного строительства с кадастровым номером (обозначением) 56:31:1301009:139

№ п/п	Наименование характеристики	Значение характеристики
1	2	3
1	Вид объекта недвижимости	Здание
2	Ранее присвоенный государственный учетный номер здания, сооружения, объекта незавершенного строительства (кадастровый, инвентарный или условный номер)	—
3	Кадастровый номер земельного участка (земельных участков), в границах которого (которых) расположено здание, сооружение, объект незавершенного строительства	56:31:1301009:14
4	Номер кадастрового квартала (кадастровых кварталов), в пределах которого (которых) расположено здание, сооружение, объекта незавершенного строительства	56:31:1301009
5	Адрес здания, сооружения, объекта незавершенного строительства	—
	Местоположение здания, сооружения, объекта незавершенного строительства	Российская Федерация, Оренбургская область, Ташлинский р-н, Ташла с, Красноармейская ул, д 77
	Дополнительные сведения о местоположении	—
6	Иные сведения	—

1. Сведения о характерных точках контура

вид объекта недвижимости (здание, сооружение, объект незавершенного строительства) _____

кадастровый номер (обозначение) 56:31:1301009:140

Зона № 1

Номер контура	Номера характерных точек контура	Существующие			Уточненные			Метод определения координат	Средняя квадратическая погрешность определения координат характерной точки (Mt), м	Формулы, примененные для расчета средней квадратической погрешности определения координат характерной точки (Mt), м
		координаты, м		R, м	координаты, м		R, м			
		X	Y		X	Y				
1	2	3	4	5	6	7	8	9	10	11
—	н1107О	—	—	—	428 782,51	1 349 330,76	—	Метод спутниковых геодезических измерений (определений)	0,10	—
	н1108О	—	—	—	428 778,24	1 349 339,87	—			
	н1109О	—	—	—	428 769,54	1 349 335,61	—			
	н1110О	—	—	—	428 771,60	1 349 331,00	—			
	н1111О	—	—	—	428 768,92	1 349 329,76	—			
	н1112О	—	—	—	428 770,88	1 349 325,36	—			
	н1107О	—	—	—	428 782,51	1 349 330,76	—			

2. Характеристики здания, сооружения, объекта незавершенного строительства с кадастровым номером (обозначением) 56:31:1301009:140

№ п/п	Наименование характеристики	Значение характеристики
1	2	3

1	2	3
1	Вид объекта недвижимости	Здание
2	Ранее присвоенный государственный учетный номер здания, сооружения, объекта незавершенного строительства (кадастровый, инвентарный или условный номер)	—
3	Кадастровый номер земельного участка (земельных участков), в границах которого (которых) расположено здание, сооружение, объект незавершенного строительства	56:31:1301009:31
4	Номер кадастрового квартала (кадастровых кварталов), в пределах которого (которых) расположено здание, сооружение, объекта незавершенного строительства	56:31:1301009
5	Адрес здания, сооружения, объекта незавершенного строительства	—
	Местоположение здания, сооружения, объекта незавершенного строительства	Российская Федерация, Оренбургская область, Ташлинский р-н, Ташла с, Красноармейская ул, д 75
	Дополнительные сведения о местоположении	—
6	Иные сведения	—

1. Сведения о характерных точках контура

вид объекта недвижимости (здание, сооружение, объект незавершенного строительства) _____

кадастровый номер (обозначение) 56:31:1301009:141

Зона № 1

Номер контура	Номера характерных точек контура	Существующие			Уточненные			Метод определения координат	Средняя квадратическая погрешность определения координат характерной точки (Mt), м	Формулы, примененные для расчета средней квадратической погрешности определения координат характерной точки (Mt), м
		координаты, м		R, м	координаты, м		R, м			
		X	Y		X	Y				
1	2	3	4	5	6	7	8	9	10	11
—	н1134О	—	—	—	428 851,11	1 349 181,97	—	Метод спутниковых геодезических измерений (определений)	0,10	—
	н1135О	—	—	—	428 843,27	1 349 198,33	—			

1	2	3	4	5	6	7	8	9	10	11
—	н1136О	—	—	—	428 834,66	1 349 194,39	—	Метод спутниковых геодезических измерений (определений)	0,10	—
	н1137О	—	—	—	428 838,48	1 349 186,08	—			
	н1138О	—	—	—	428 841,00	1 349 187,08	—			
	н1139О	—	—	—	428 842,48	1 349 183,59	—			
	н1140О	—	—	—	428 837,43	1 349 181,45	—			
	н1141О	—	—	—	428 839,09	1 349 177,53	—			
	н1142О	—	—	—	428 842,24	1 349 178,86	—			
	н1143О	—	—	—	428 842,57	1 349 178,07	—			
	н1134О	—	—	—	428 851,11	1 349 181,97	—			

2. Характеристики здания, сооружения, объекта незавершенного строительства с кадастровым номером (обозначением) 56:31:1301009:141

№ п/п	Наименование характеристики	Значение характеристики
1	2	3
1	Вид объекта недвижимости	Здание
2	Ранее присвоенный государственный учетный номер здания, сооружения, объекта незавершенного строительства (кадастровый, инвентарный или условный номер)	—

1	2	3
3	Кадастровый номер земельного участка (земельных участков), в границах которого (которых) расположено здание, сооружение, объект незавершенного строительства	56:31:1301009:15, 56:31:1301009:37
4	Номер кадастрового квартала (кадастровых кварталов), в пределах которого (которых) расположено здание, сооружение, объекта незавершенного строительства	56:31:1301009
5	Адрес здания, сооружения, объекта незавершенного строительства	—
	Местоположение здания, сооружения, объекта незавершенного строительства	Российская Федерация, Оренбургская область, Ташлинский р-н, Ташла с, Красноармейская ул, д 85
	Дополнительные сведения о местоположении	—
6	Иные сведения	—

1. Сведения о характерных точках контура

вид объекта недвижимости (здание, сооружение, объект незавершенного строительства) _____

кадастровый номер (обозначение) 56:31:1301009:175

Зона № 1

Номер контура	Номера характерных точек контура	Существующие			Уточненные			Метод определения координат	Средняя квадратическая погрешность определения координат характерной точки (Mt), м	Формулы, примененные для расчета средней квадратической погрешности определения координат характерной точки (Mt), м
		координаты, м		R, м	координаты, м		R, м			
		X	Y		X	Y				
1	2	3	4	5	6	7	8	9	10	11
—	н1033О	—	—	—	428 740,71	1 349 283,34	—	Метод спутниковых геодезических измерений (определений)	0,10	—
	н1034О	—	—	—	428 737,60	1 349 290,25	—			
	н1035О	—	—	—	428 738,12	1 349 290,48	—			

1	2	3	4	5	6	7	8	9	10	11
—	н1036О	—	—	—	428 737,27	1 349 292,37	—	Метод спутниковых геодезических измерений (определений)	0,10	—
	н1037О	—	—	—	428 730,27	1 349 289,22	—			
	н1038О	—	—	—	428 734,23	1 349 280,42	—			
	н1033О	—	—	—	428 740,71	1 349 283,34	—			

2. Характеристики здания, сооружения, объекта незавершенного строительства с кадастровым номером (обозначением) 56:31:1301009:175

№ п/п	Наименование характеристики	Значение характеристики
1	2	3
1	Вид объекта недвижимости	Здание
2	Ранее присвоенный государственный учетный номер здания, сооружения, объекта незавершенного строительства (кадастровый, инвентарный или условный номер)	—
3	Кадастровый номер земельного участка (земельных участков), в границах которого (которых) расположено здание, сооружение, объект незавершенного строительства	56:31:1301009:5
4	Номер кадастрового квартала (кадастровых кварталов), в пределах которого (которых) расположено здание, сооружение, объекта незавершенного строительства	56:31:1301009
5	Адрес здания, сооружения, объекта незавершенного строительства	461170, Российская Федерация, Оренбургская область, Ташлинский р-н, Ташла с, Чапаевская ул, д 94
	Местоположение здания, сооружения, объекта незавершенного строительства	—
	Дополнительные сведения о местоположении	—
6	Иные сведения	—

1. Сведения о характерных точках контура

вид объекта недвижимости (здание, сооружение, объект незавершенного строительства) _____

кадастровый номер (обозначение) 56:31:1301009:183

Зона № 1

Номер контура	Номера характерных точек контура	Существующие			Уточненные			Метод определения координат	Средняя квадратическая погрешность определения координат характерной точки (Mt), м	Формулы, примененные для расчета средней квадратической погрешности определения координат характерной точки (Mt), м
		координаты, м		R, м	координаты, м		R, м			
		X	Y		X	Y				
1	2	3	4	5	6	7	8	9	10	11
—	н1129О	—	—	—	428 831,93	1 349 223,53	—	Метод спутниковых геодезических измерений (определений)	0,10	—
	н1130О	—	—	—	428 827,14	1 349 234,29	—			
	н1131О	—	—	—	428 821,04	1 349 231,40	—			
	н1132О	—	—	—	428 824,09	1 349 223,93	—			
	н1133О	—	—	—	428 821,81	1 349 222,92	—			
	н1129О	—	—	—	428 823,32	1 349 219,54	—			
	н1129О	—	—	—	428 831,93	1 349 223,53	—			

2. Характеристики здания, сооружения, объекта незавершенного строительства с кадастровым номером (обозначением) 56:31:1301009:183

№ п/п	Наименование характеристики	Значение характеристики
1	2	3

1	2	3
1	Вид объекта недвижимости	Здание
2	Ранее присвоенный государственный учетный номер здания, сооружения, объекта незавершенного строительства (кадастровый, инвентарный или условный номер)	—
3	Кадастровый номер земельного участка (земельных участков), в границах которого (которых) расположено здание, сооружение, объект незавершенного строительства	56:31:1301009:52
4	Номер кадастрового квартала (кадастровых кварталов), в пределах которого (которых) расположено здание, сооружение, объекта незавершенного строительства	56:31:1301009
5	Адрес здания, сооружения, объекта незавершенного строительства	—
	Местоположение здания, сооружения, объекта незавершенного строительства	Российская Федерация, Оренбургская область, Ташлинский р-н, Ташла с, Красноармейская ул, д 83
	Дополнительные сведения о местоположении	—
6	Иные сведения	—

1. Сведения о характерных точках контура

вид объекта недвижимости (здание, сооружение, объект незавершенного строительства) _____

кадастровый номер (обозначение) 56:31:1301009:200

Зона № 1

Номер контура	Номера характерных точек контура	Существующие			Уточненные			Метод определения координат	Средняя квадратическая погрешность определения координат характерной точки (Mt), м	Формулы, примененные для расчета средней квадратической погрешности определения координат характерной точки (Mt), м
		координаты, м		R, м	координаты, м		R, м			
		X	Y		X	Y				
1	2	3	4	5	6	7	8	9	10	11
—	н1222О	—	—	—	428 864,10	1 349 212,73	—	Метод спутниковых геодезических измерений (определений)	0,10	—
	н1223О	—	—	—	428 873,06	1 349 216,63	—			

1	2	3	4	5	6	7	8	9	10	11
—	н1224О	—	—	—	428 869,14	1 349 225,64	—	Метод спутниковых геодезических измерений (определений)	0,10	—
	н1225О	—	—	—	428 860,18	1 349 221,75	—			
	н1222О	—	—	—	428 864,10	1 349 212,73	—			

2. Характеристики здания, сооружения, объекта незавершенного строительства с кадастровым номером (обозначением) 56:31:1301009:200

№ п/п	Наименование характеристики	Значение характеристики
1	2	3
1	Вид объекта недвижимости	Здание
2	Ранее присвоенный государственный учетный номер здания, сооружения, объекта незавершенного строительства (кадастровый, инвентарный или условный номер)	—
3	Кадастровый номер земельного участка (земельных участков), в границах которого (которых) расположено здание, сооружение, объект незавершенного строительства	56:31:1301009:22
4	Номер кадастрового квартала (кадастровых кварталов), в пределах которого (которых) расположено здание, сооружение, объекта незавершенного строительства	56:31:1301009
5	Адрес здания, сооружения, объекта незавершенного строительства	—
	Местоположение здания, сооружения, объекта незавершенного строительства	Российская Федерация, Оренбургская область, Ташлинский р-н, Ташла с, Красноармейская ул, д 114
	Дополнительные сведения о местоположении	—
6	Иные сведения	—

1. Сведения о характерных точках контура

вид объекта недвижимости (здание, сооружение, объект незавершенного строительства) _____

кадастровый номер (обозначение) 56:31:1301009:203

Зона № 1

Номер контура	Номера характерных точек контура	Существующие			Уточненные			Метод определения координат	Средняя квадратическая погрешность определения координат характерной точки (Mt), м	Формулы, примененные для расчета средней квадратической погрешности определения координат характерной точки (Mt), м
		координаты, м		R, м	координаты, м		R, м			
		X	Y		X	Y				
1	2	3	4	5	6	7	8	9	10	11
—	н1266О	—	—	—	428 954,49	1 349 013,03	—	Метод спутниковых геодезических измерений (определений)	0,10	—
	н1267О	—	—	—	428 968,63	1 349 019,32	—			
	н1268О	—	—	—	428 966,57	1 349 023,90	—			
	н1269О	—	—	—	428 960,22	1 349 021,12	—			
	н1270О	—	—	—	428 959,03	1 349 023,55	—			
	н1271О	—	—	—	428 964,76	1 349 026,09	—			
	н1272О	—	—	—	428 962,67	1 349 030,63	—			
	н1273О	—	—	—	428 961,61	1 349 030,29	—			

1	2	3	4	5	6	7	8	9	10	11
—	н1274О	—	—	—	428 960,79	1 349 032,15	—	Метод спутниковых геодезических измерений (определений)	0,10	—
	н1275О	—	—	—	428 948,30	1 349 026,83	—			
	н1266О	—	—	—	428 954,49	1 349 013,03	—			

2. Характеристики здания, сооружения, объекта незавершенного строительства с кадастровым номером (обозначением) 56:31:1301009:203

№ п/п	Наименование характеристики	Значение характеристики
1	2	3
1	Вид объекта недвижимости	Здание
2	Ранее присвоенный государственный учетный номер здания, сооружения, объекта незавершенного строительства (кадастровый, инвентарный или условный номер)	—
3	Кадастровый номер земельного участка (земельных участков), в границах которого (которых) расположено здание, сооружение, объект незавершенного строительства	56:31:1301009:77, 56:31:1301009:78
4	Номер кадастрового квартала (кадастровых кварталов), в пределах которого (которых) расположено здание, сооружение, объекта незавершенного строительства	56:31:1301009
5	Адрес здания, сооружения, объекта незавершенного строительства	—
	Местоположение здания, сооружения, объекта незавершенного строительства	Российская Федерация, Оренбургская область, Ташлинский р-н, Ташла с, Красноармейская ул, д 126
	Дополнительные сведения о местоположении	—
6	Иные сведения	—

1. Сведения о характерных точках контура

вид объекта недвижимости (здание, сооружение, объект незавершенного строительства) _____

кадастровый номер (обозначение) 56:31:1301009:207

Зона № 1

Номер контура	Номера характерных точек контура	Существующие			Уточненные			Метод определения координат	Средняя квадратическая погрешность определения координат характерной точки (Mt), м	Формулы, примененные для расчета средней квадратической погрешности определения координат характерной точки (Mt), м
		координаты, м		R, м	координаты, м		R, м			
		X	Y		X	Y				
1	2	3	4	5	6	7	8	9	10	11
—	н1123О	—	—	—	428 819,14	1 349 251,73	—	Метод спутниковых геодезических измерений (определений)	0,10	—
	н1124О	—	—	—	428 814,18	1 349 261,92	—			
	н1125О	—	—	—	428 808,21	1 349 259,14	—			
	н1126О	—	—	—	428 810,68	1 349 253,73	—			
	н1127О	—	—	—	428 807,83	1 349 252,56	—			
	н1128О	—	—	—	428 809,97	1 349 247,58	—			
	н1123О	—	—	—	428 819,14	1 349 251,73	—			

2. Характеристики здания, сооружения, объекта незавершенного строительства с кадастровым номером (обозначением) 56:31:1301009:207

№ п/п	Наименование характеристики	Значение характеристики
1	2	3

1	2	3
1	Вид объекта недвижимости	Здание
2	Ранее присвоенный государственный учетный номер здания, сооружения, объекта незавершенного строительства (кадастровый, инвентарный или условный номер)	—
3	Кадастровый номер земельного участка (земельных участков), в границах которого (которых) расположено здание, сооружение, объект незавершенного строительства	56:31:1301009:51
4	Номер кадастрового квартала (кадастровых кварталов), в пределах которого (которых) расположено здание, сооружение, объекта незавершенного строительства	56:31:1301009
5	Адрес здания, сооружения, объекта незавершенного строительства	—
	Местоположение здания, сооружения, объекта незавершенного строительства	Российская Федерация, Оренбургская область, Ташлинский р-н, Ташла с, Красноармейская ул, д 81
	Дополнительные сведения о местоположении	—
6	Иные сведения	—

1. Сведения о характерных точках контура

вид объекта недвижимости (здание, сооружение, объект незавершенного строительства) _____

кадастровый номер (обозначение) 56:31:1301009:213

Зона № 1

Номер контура	Номера характерных точек контура	Существующие			Уточненные			Метод определения координат	Средняя квадратическая погрешность определения координат характерной точки (Mt), м	Формулы, примененные для расчета средней квадратической погрешности определения координат характерной точки (Mt), м
		координаты, м		R, м	координаты, м		R, м			
		X	Y		X	Y				
1	2	3	4	5	6	7	8	9	10	11
—	н1196О	—	—	—	428 795,56	1 349 363,05	—	Метод спутниковых геодезических измерений (определений)	0,10	—
	н1197О	—	—	—	428 798,14	1 349 364,15	—			

1	2	3	4	5	6	7	8	9	10	11
—	н1198О	—	—	—	428 798,74	1 349 362,75	—	Метод спутниковых геодезических измерений (определений)	0,10	—
	н1199О	—	—	—	428 803,66	1 349 364,85	—			
	н1200О	—	—	—	428 803,15	1 349 366,05	—			
	н1201О	—	—	—	428 802,43	1 349 365,74	—			
	н1202О	—	—	—	428 791,85	1 349 390,54	—			
	н1203О	—	—	—	428 784,58	1 349 387,56	—			
	н1196О	—	—	—	428 795,56	1 349 363,05	—			

2. Характеристики здания, сооружения, объекта незавершенного строительства с кадастровым номером (обозначением) 56:31:1301009:213

№ п/п	Наименование характеристики	Значение характеристики
1	2	3
1	Вид объекта недвижимости	Здание
2	Ранее присвоенный государственный учетный номер здания, сооружения, объекта незавершенного строительства (кадастровый, инвентарный или условный номер)	—
3	Кадастровый номер земельного участка (земельных участков), в границах которого (которых) расположено здание, сооружение, объект незавершенного строительства	56:31:1301009:68, 56:31:1301009:19
4	Номер кадастрового квартала (кадастровых кварталов), в пределах которого (которых) расположено здание, сооружение, объекта незавершенного строительства	56:31:1301009

1	2	3
5	Адрес здания, сооружения, объекта незавершенного строительства	—
	Местоположение здания, сооружения, объекта незавершенного строительства	Российская Федерация, Оренбургская область, Ташлинский р-н, Ташла с, Красноармейская ул, д 106
	Дополнительные сведения о местоположении	—
6	Иные сведения	—

1. Сведения о характерных точках контура

вид объекта недвижимости (здание, сооружение, объект незавершенного строительства) _____

кадастровый номер (обозначение) 56:31:1301009:214

Зона № 1

Номер контура	Номера характерных точек контура	Существующие			Уточненные			Метод определения координат	Средняя квадратическая погрешность определения координат характерной точки (Mt), м	Формулы, примененные для расчета средней квадратической погрешности определения координат характерной точки (Mt), м
		координаты, м		R, м	координаты, м		R, м			
		X	Y		X	Y				
1	2	3	4	5	6	7	8	9	10	11
—	н1226О	—	—	—	428 894,65	1 349 149,00	—	Метод спутниковых геодезических измерений (определений)	0,10	—
	н1227О	—	—	—	428 900,08	1 349 151,44	—			
	н1228О	—	—	—	428 899,00	1 349 153,65	—			
	н1229О	—	—	—	428 899,61	1 349 153,95	—			
	н1230О	—	—	—	428 890,46	1 349 173,06	—			

1	2	3	4	5	6	7	8	9	10	11
—	н1231О	—	—	—	428 888,86	1 349 172,43	—	Метод спутниковых геодезических измерений (определений)	0,10	—
	н1232О	—	—	—	428 888,36	1 349 173,58	—			
	н1233О	—	—	—	428 885,56	1 349 172,35	—			
	н1234О	—	—	—	428 886,10	1 349 171,25	—			
	н1235О	—	—	—	428 884,01	1 349 170,12	—			
	н1236О	—	—	—	428 892,84	1 349 150,67	—			
	н1237О	—	—	—	428 893,72	1 349 151,06	—			
	н1226О	—	—	—	428 894,65	1 349 149,00	—			

2. Характеристики здания, сооружения, объекта незавершенного строительства с кадастровым номером (обозначением) 56:31:1301009:214

№ п/п	Наименование характеристики	Значение характеристики
1	2	3
1	Вид объекта недвижимости	Здание
2	Ранее присвоенный государственный учетный номер здания, сооружения, объекта незавершенного строительства (кадастровый, инвентарный или условный номер)	—
3	Кадастровый номер земельного участка (земельных участков), в границах которого (которых) расположено здание, сооружение, объект незавершенного строительства	56:31:1301009:73, 56:31:1301009:28

1	2	3
4	Номер кадастрового квартала (кадастровых кварталов), в пределах которого (которых) расположено здание, сооружение, объекта незавершенного строительства	56:31:1301009
5	Адрес здания, сооружения, объекта незавершенного строительства	—
	Местоположение здания, сооружения, объекта незавершенного строительства	Российская Федерация, Оренбургская область, Ташлинский р-н, Ташла с, Красноармейская ул, д 118
	Дополнительные сведения о местоположении	—
6	Иные сведения	—

1. Сведения о характерных точках контура

вид объекта недвижимости (здание, сооружение, объект незавершенного строительства) _____

кадастровый номер (обозначение) 56:31:1301009:215

Зона № 1

Номер контура	Номера характерных точек контура	Существующие			Уточненные			Метод определения координат	Средняя квадратическая погрешность определения координат характерной точки (Mt), м	Формулы, примененные для расчета средней квадратической погрешности определения координат характерной точки (Mt), м
		координаты, м		R, м	координаты, м		R, м			
		X	Y		X	Y				
1	2	3	4	5	6	7	8	9	10	11
—	н1029О	—	—	—	428 681,63	1 349 418,41	—	Метод спутниковых геодезических измерений (определений)	0,10	—
	н1030О	—	—	—	428 678,47	1 349 425,79	—			
	н1031О	—	—	—	428 669,50	1 349 421,94	—			
	н1032О	—	—	—	428 672,67	1 349 414,57	—			

1	2	3	4	5	6	7	8	9	10	11
—	н1029О	—	—	—	428 681,63	1 349 418,41	—	Метод спутниковых геодезических измерений (определений)	0,10	—

2. Характеристики здания, сооружения, объекта незавершенного строительства с кадастровым номером (обозначением) 56:31:1301009:215

№ п/п	Наименование характеристики	Значение характеристики
1	2	3
1	Вид объекта недвижимости	Здание
2	Ранее присвоенный государственный учетный номер здания, сооружения, объекта незавершенного строительства (кадастровый, инвентарный или условный номер)	—
3	Кадастровый номер земельного участка (земельных участков), в границах которого (которых) расположено здание, сооружение, объект незавершенного строительства	56:31:1301009:26
4	Номер кадастрового квартала (кадастровых кварталов), в пределах которого (которых) расположено здание, сооружение, объекта незавершенного строительства	56:31:1301009
5	Адрес здания, сооружения, объекта незавершенного строительства	—
	Местоположение здания, сооружения, объекта незавершенного строительства	Российская Федерация, Оренбургская область, Ташлинский р-н, Ташла с, Чапаевская ул, д 84
	Дополнительные сведения о местоположении	—
6	Иные сведения	—

Сведения о зданиях, сооружениях, объектах незавершенного строительства, необходимые для исправления реестровых ошибок в сведениях об описании их местоположения

1. Сведения о характерных точках контура здания, сооружения, объекта незавершенного строительства

с кадастровым номером 56:31:1301009:177

Зона № 1

Номер контура	Номера характерных точек контура	Существующие			Уточненные			Метод определения координат	Средняя квадратическая погрешность определения координат характерной точки (Mt), м	Формулы, примененные для расчета средней квадратической погрешности определения координат характерной точки (Mt), м
		координаты, м		R, м	координаты, м		R, м			
		X	Y		X	Y				
1	2	3	4	5	6	7	8	9	10	11
—	416	428 929,88	1 348 991,53	—	—	—	—	—	—	—
	417	428 927,20	1 349 000,87	—	—	—	—			
	418	428 928,70	1 349 001,29	—	—	—	—			
	419	428 927,88	1 349 004,00	—	—	—	—			
	420	428 922,25	1 349 002,37	—	—	—	—			
	421	428 923,49	1 348 997,94	—	—	—	—			
	422	428 917,85	1 348 996,23	—	—	—	—			
	423	428 915,75	1 349 003,18	—	—	—	—			
	424	428 911,53	1 349 001,97	—	—	—	—			
	425	428 912,96	1 348 997,36	—	—	—	—			
	426	428 912,64	1 348 997,28	—	—	—	—			
	1088	428 915,76	1 348 987,28	—	—	—	—			
	н1089О	—	—	—	428 933,15	1 348 994,54	—	Метод спутниковых геодезических измерений (определений)	0,10	
	н1090О	—	—	—	428 929,47	1 349 003,54	—			

1	2	3	4	5	6	7	8	9	10	11
—	н1091О	—	—	—	428 930,92	1 349 004,12	—	Метод спутниковых геодезических измерений (определений)	0,10	—
	н1092О	—	—	—	428 929,81	1 349 006,72	—			
	н1093О	—	—	—	428 924,39	1 349 004,49	—			
	н1094О	—	—	—	428 925,88	1 349 000,78	—			
	н1095О	—	—	—	428 920,45	1 348 998,46	—			
	н1096О	—	—	—	428 917,84	1 349 004,59	—			
	н1097О	—	—	—	428 913,77	1 349 002,93	—			
	н1098О	—	—	—	428 915,70	1 348 998,50	—			
	н1099О	—	—	—	428 915,39	1 348 998,38	—			
	н1100О	—	—	—	428 919,58	1 348 988,78	—			
	н1089О	—	—	—	428 933,15	1 348 994,54	—			

2. Иные сведения о здании, сооружении, объекте незавершенного строительства с кадастровым номером 56:31:1301009:177

1. —

1. Сведения о характерных точках контура здания, сооружения, объекта незавершенного строительства

с кадастровым номером 56:31:1301009:179

Зона № 1

Номер контура	Номера характерных точек контура	Существующие			Уточненные			Метод определения координат	Средняя квадратическая погрешность определения координат характерной точки (Mt), м	Формулы, примененные для расчета средней квадратической погрешности определения координат характерной точки (Mt), м
		координаты, м		R, м	координаты, м		R, м			
		X	Y		X	Y				
1	2	3	4	5	6	7	8	9	10	11
—	427	428 776,03	1 349 459,66	—	—	—	—	—	—	—
	428	428 775,74	1 349 467,19	—	—	—	—			
	429	428 770,14	1 349 467,08	—	—	—	—			
	430	428 769,51	1 349 479,17	—	—	—	—			
	431	428 762,31	1 349 478,87	—	—	—	—			
	432	428 763,31	1 349 458,15	—	—	—	—			
	433	428 770,51	1 349 458,45	—	—	—	—			
	434	428 770,49	1 349 459,59	—	—	—	—			
	н933О	—	—	—	428 776,03	1 349 455,81	—	Метод спутниковых геодезических измерений (определений)	0,10	
	н934О	—	—	—	428 775,74	1 349 463,34	—			
	н935О	—	—	—	428 770,14	1 349 463,23	—			
	н936О	—	—	—	428 769,51	1 349 475,32	—			
	н937О	—	—	—	428 762,31	1 349 475,02	—			

1	2	3	4	5	6	7	8	9	10	11
—	н938О	—	—	—	428 763,31	1 349 454,30	—	Метод спутниковых геодезических измерений (определений)	0,10	—
	н939О	—	—	—	428 770,51	1 349 454,60	—			
	н940О	—	—	—	428 770,49	1 349 455,74	—			
	н933О	—	—	—	428 776,03	1 349 455,81	—			

2. Иные сведения о здании, сооружении, объекте незавершенного строительства с кадастровым номером 56:31:1301009:179

1. —

1. Сведения о характерных точках контура здания, сооружения, объекта незавершенного строительства

с кадастровым номером 56:31:1301009:185

Зона № 1

Номер контура	Номера характерных точек контура	Существующие			Уточненные			Метод определения координат	Средняя квадратическая погрешность определения координат характерной точки (Mt), м	Формулы, примененные для расчета средней квадратической погрешности определения координат характерной точки (Mt), м
		координаты, м		R, м	координаты, м		R, м			
		X	Y		X	Y				
1	2	3	4	5	6	7	8	9	10	11
—	443	428 807,12	1 349 135,20	—	—	—	—	—	—	—
	444	428 804,38	1 349 140,38	—	—	—	—			
	445	428 804,64	1 349 140,52	—	—	—	—			
	446	428 803,27	1 349 143,12	—	—	—	—			
	447	428 803,11	1 349 143,05	—	—	—	—			
	448	428 802,09	1 349 144,98	—	—	—	—			
	449	428 797,71	1 349 142,68	—	—	—	—			

1	2	3	4	5	6	7	8	9	10	11
—	450	428 798,74	1 349 140,75	—	—	—	—	—	—	—
	451	428 796,43	1 349 139,53	—	—	—	—			
	452	428 800,54	1 349 131,74	—	—	—	—			
	н1078О	—	—	—	428 807,91	1 349 137,78	—	Метод спутниковых геодезических измерений (определений)	0,10	
	н1079О	—	—	—	428 805,46	1 349 143,10	—			
	н1080О	—	—	—	428 805,73	1 349 143,22	—			
	н1081О	—	—	—	428 804,50	1 349 145,89	—			
	н1082О	—	—	—	428 804,34	1 349 145,83	—			
	н1083О	—	—	—	428 803,43	1 349 147,82	—			
	н1084О	—	—	—	428 798,93	1 349 145,76	—			
	н1085О	—	—	—	428 799,85	1 349 143,78	—			
	н1086О	—	—	—	428 797,48	1 349 142,68	—			
	н1087О	—	—	—	428 801,16	1 349 134,68	—			

1	2	3	4	5	6	7	8	9	10	11
—	н1078О	—	—	—	428 807,91	1 349 137,78	—	Метод спутниковых геодезических измерений (определений)	0,10	—

2. Иные сведения о здании, сооружении, объекте незавершенного строительства с кадастровым номером 56:31:1301009:185

1. —

1. Сведения о характерных точках контура здания, сооружения, объекта незавершенного строительства

с кадастровым номером 56:31:1301009:210

Зона № 1

Номер контура	Номера характерных точек контура	Существующие			Уточненные			Метод определения координат	Средняя квадратическая погрешность определения координат характерной точки (Mt), м	Формулы, примененные для расчета средней квадратической погрешности определения координат характерной точки (Mt), м
		координаты, м		R, м	координаты, м		R, м			
		X	Y		X	Y				
1	2	3	4	5	6	7	8	9	10	11
—	453	428 746,94	1 349 263,65	—	—	—	—	—	—	—
	454	428 742,11	1 349 273,64	—	—	—	—			
	455	428 739,68	1 349 272,47	—	—	—	—			
	456	428 740,29	1 349 271,21	—	—	—	—			
	457	428 734,43	1 349 268,38	—	—	—	—			
	458	428 738,65	1 349 259,65	—	—	—	—			
	н941О	—	—	—	428 753,33	1 349 261,58	—	Метод спутниковых геодезических измерений (определений)	0,10	
	н942О	—	—	—	428 748,50	1 349 271,57	—			
	н943О	—	—	—	428 746,07	1 349 270,40	—			

1	2	3	4	5	6	7	8	9	10	11
—	н944О	—	—	—	428 746,68	1 349 269,14	—	Метод спутниковых геодезических измерений (определений)	0,10	—
	н945О	—	—	—	428 740,82	1 349 266,31	—			
	н946О	—	—	—	428 745,04	1 349 257,58	—			
	н941О	—	—	—	428 753,33	1 349 261,58	—			

2. Иные сведения о здании, сооружении, объекте незавершенного строительства с кадастровым номером 56:31:1301009:210

1. —

1. Сведения о характерных точках контура здания, сооружения, объекта незавершенного строительства

с кадастровым номером 56:31:1301009:211

Зона № 1

Номер контура	Номера характерных точек контура	Существующие			Уточненные			Метод определения координат	Средняя квадратическая погрешность определения координат характерной точки (Mt), м	Формулы, примененные для расчета средней квадратической погрешности определения координат характерной точки (Mt), м
		координаты, м		R, м	координаты, м		R, м			
		X	Y		X	Y				
1	2	3	4	5	6	7	8	9	10	11
—	459	428 810,33	1 349 274,03	—	—	—	—	—	—	—
	460	428 805,09	1 349 283,93	—	—	—	—			
	461	428 799,05	1 349 280,71	—	—	—	—			
	462	428 800,29	1 349 278,33	—	—	—	—			
	463	428 797,45	1 349 276,77	—	—	—	—			
	464	428 801,45	1 349 269,23	—	—	—	—			

1	2	3	4	5	6	7	8	9	10	11
—	н911О	—	—	—	428 806,47	1 349 279,07	—	Метод спутниковых геодезических измерений (определений)	0,10	—
	н912О	—	—	—	428 801,23	1 349 288,97	—			
	н913О	—	—	—	428 795,19	1 349 285,75	—			
	н914О	—	—	—	428 796,43	1 349 283,37	—			
	н915О	—	—	—	428 793,59	1 349 281,81	—			
	н916О	—	—	—	428 797,59	1 349 274,27	—			
	н911О	—	—	—	428 806,47	1 349 279,07	—			

2. Иные сведения о здании, сооружении, объекте незавершенного строительства с кадастровым номером 56:31:1301009:211

1. —

1. Сведения о характерных точках контура здания, сооружения, объекта незавершенного строительства

с кадастровым номером 56:31:1301009:429

Зона № 1

Номер контура	Номера характерных точек контура	Существующие			Уточненные			Метод определения координат	Средняя квадратическая погрешность определения координат характерной точки (Mt), м	Формулы, примененные для расчета средней квадратической погрешности определения координат характерной точки (Mt), м
		координаты, м		R, м	координаты, м		R, м			
		X	Y		X	Y				
1	2	3	4	5	6	7	8	9	10	11

1	2	3	4	5	6	7	8	9	10	11
—	473	428 889,54	1 348 982,18	—	—	—	—	—	—	—
	474	428 887,14	1 348 991,00	—	—	—	—			
	475	428 881,32	1 348 989,45	—	—	—	—			
	476	428 881,15	1 348 990,08	—	—	—	—			
	477	428 877,88	1 348 989,21	—	—	—	—			
	110	428 878,75	1 348 986,20	—	—	—	—			
	478	428 876,02	1 348 985,48	—	—	—	—			
	479	428 875,41	1 348 987,62	—	—	—	—			
	480	428 869,63	1 348 986,06	—	—	—	—			
	481	428 872,01	1 348 977,38	—	—	—	—			
	111	428 880,48	1 348 979,74	—	—	—	—			
	н995О	—	—	—	428 890,26	1 348 983,18	—	Метод спутниковых геодезических измерений (определений)	0,10	
	н996О	—	—	—	428 887,53	1 348 992,29	—			
	н997О	—	—	—	428 882,04	1 348 990,45	—			
	н998О	—	—	—	428 881,87	1 348 991,08	—			
	н999О	—	—	—	428 878,66	1 348 989,89	—			
	н1000О	—	—	—	428 876,99	1 348 989,03	—			
	н1004О	—	—	—	428 876,99	1 348 989,03	—			

1	2	3	4	5	6	7	8	9	10	11
—	н1001О	—	—	—	428 875,62	1 348 988,74	—	Метод спутниковых геодезических измерений (определений)	0,10	—
	н1002О	—	—	—	428 870,35	1 348 987,06	—			
	н1003О	—	—	—	428 873,14	1 348 977,38	—			
	н1005О	—	—	—	428 881,20	1 348 980,74	—			
	н995О	—	—	—	428 890,26	1 348 983,18	—			

2. Иные сведения о здании, сооружении, объекте незавершенного строительства с кадастровым номером 56:31:1301009:429

1. —

Схема границ земельных участков

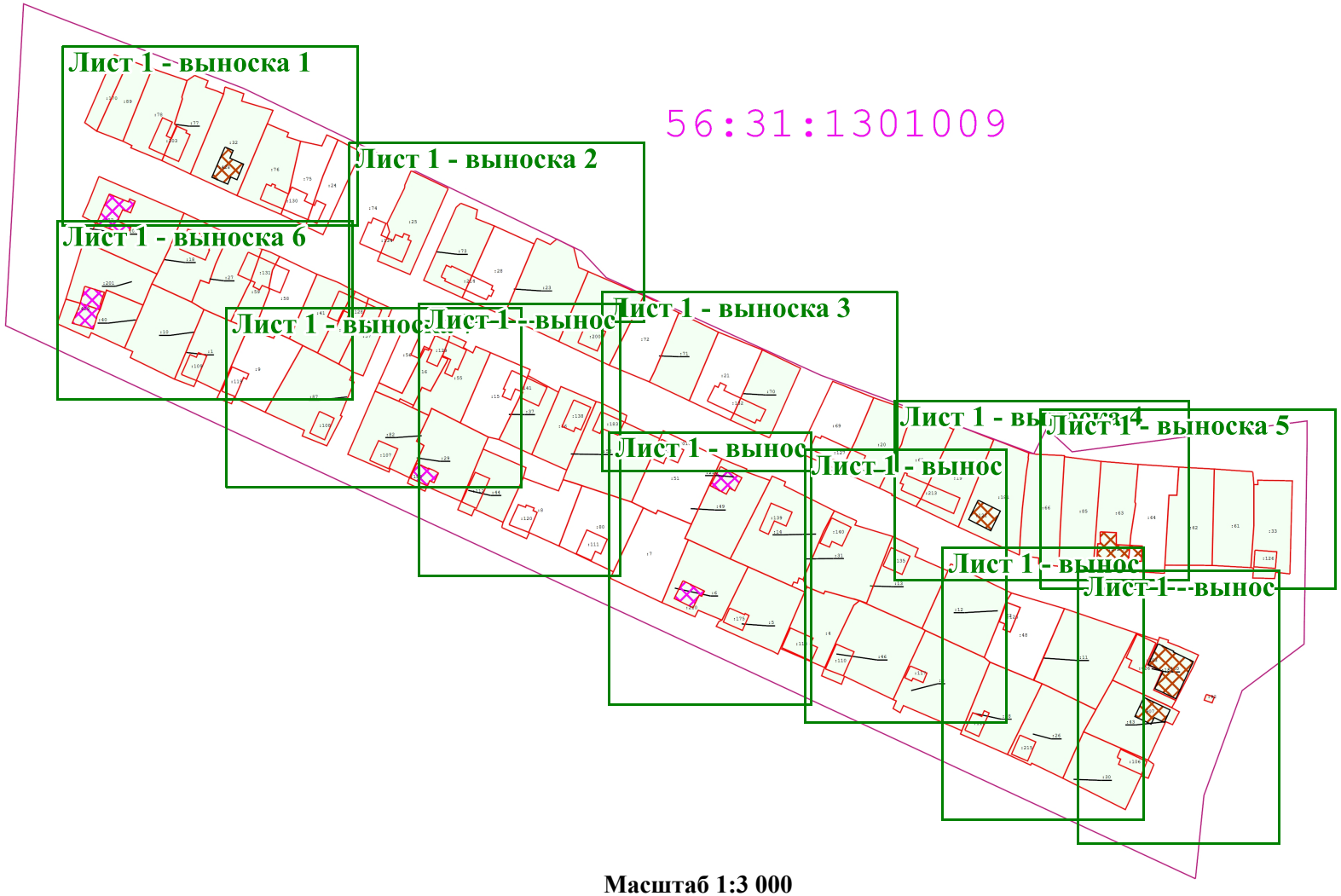

Масштаб 1:3 000

Условные обозначения:

н6 - Образуемая точка, сведения о которой позволяют однозначно определить ее местоположение

5 - Характерная точка контура сооружения

- Граница зоны с особыми условиями использования территории (ЗОУИТ)

- Вновь образованная часть границы, сведения о которой достаточны для определения ее местоположения

- Граница существующего земельного участка, сведения о которой содержатся в ЕГРН

- Граница кадастрового квартала

Схема границ земельных участков

Лист 1 - выноска 1

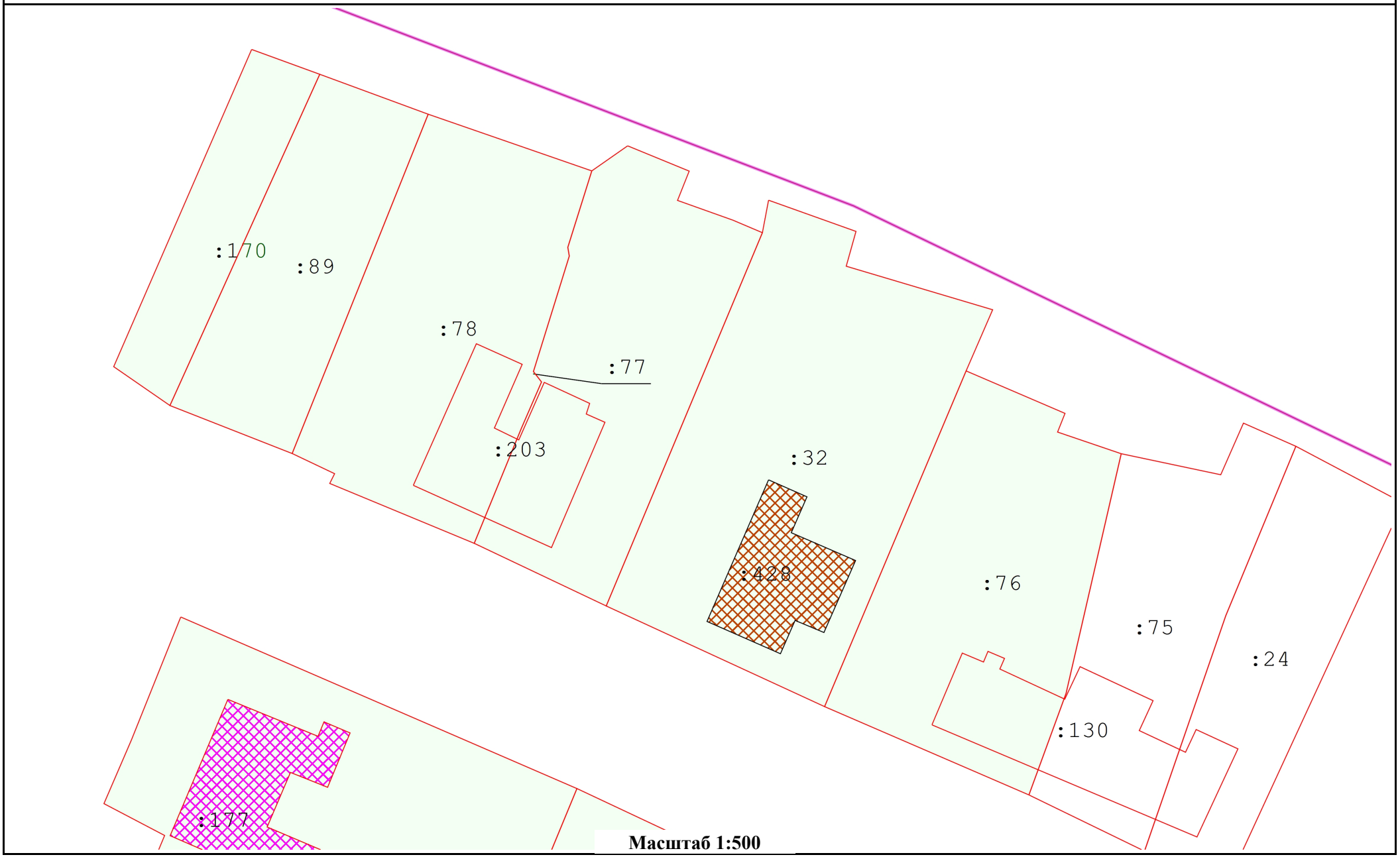

Масштаб 1:500

Схема границ земельных участков

Лист 1 - выноска 2

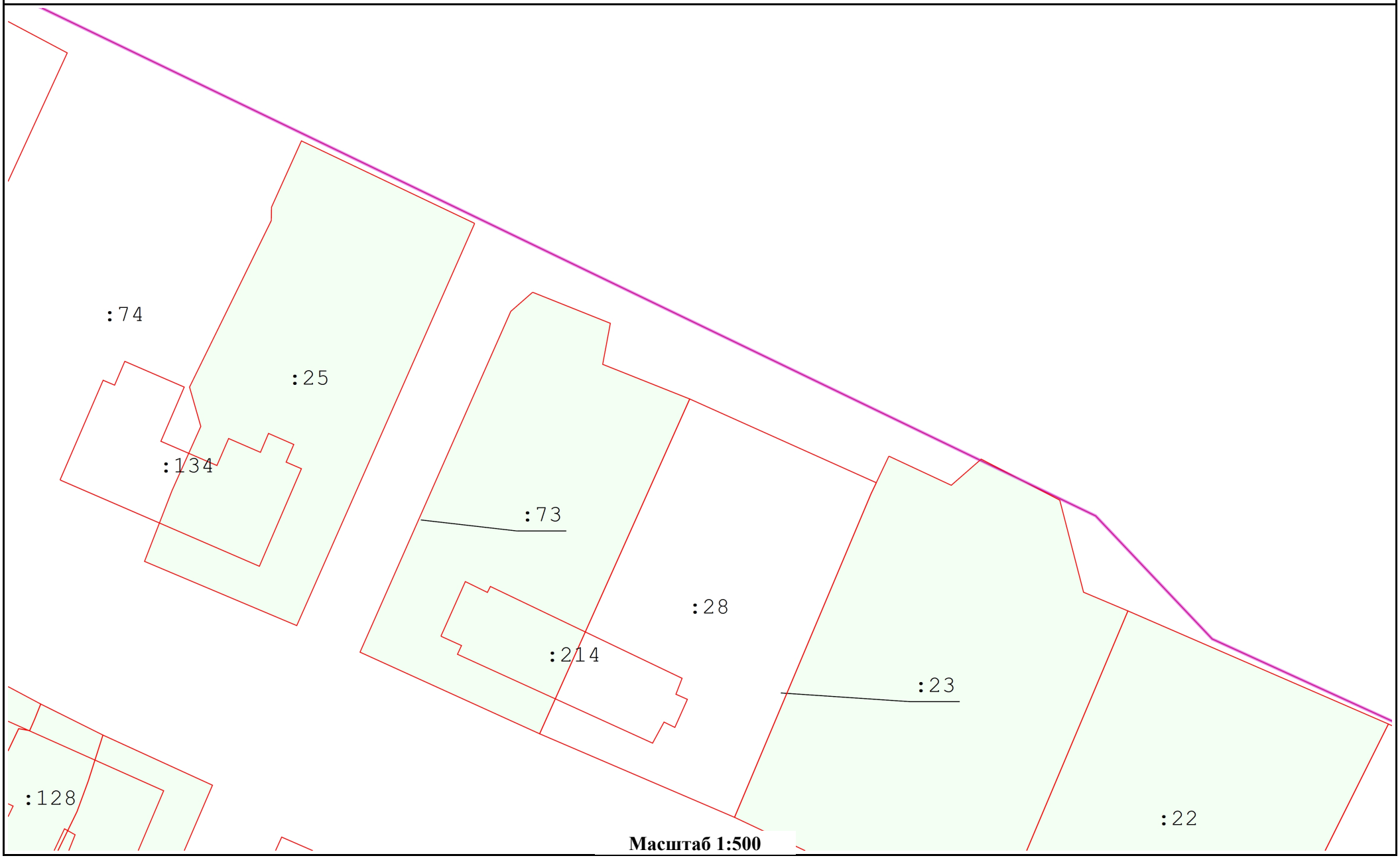

Масштаб 1:500

Схема границ земельных участков

Лист 1 - выноска 3

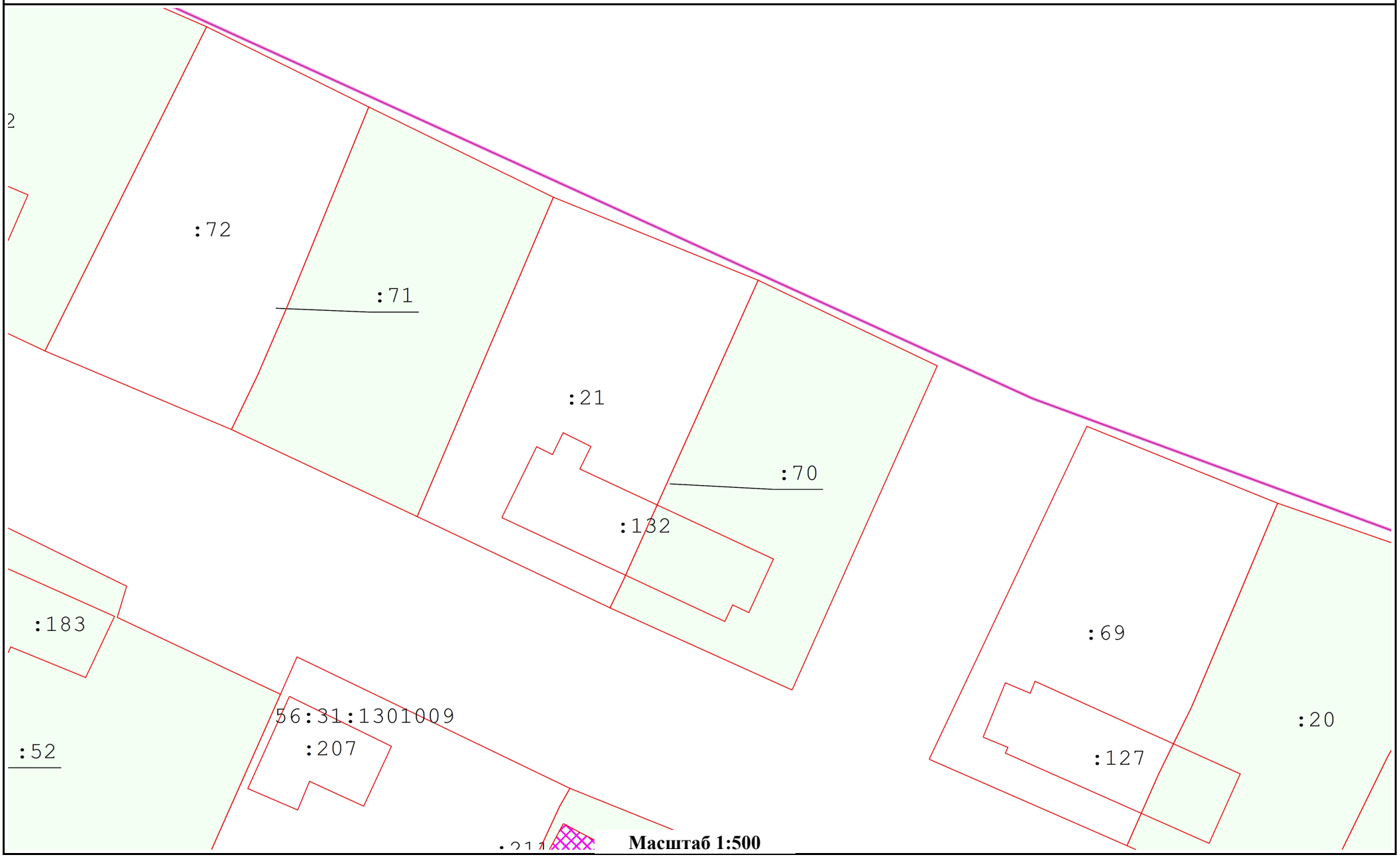

Схема границ земельных участков

Лист 1 - выноска 4

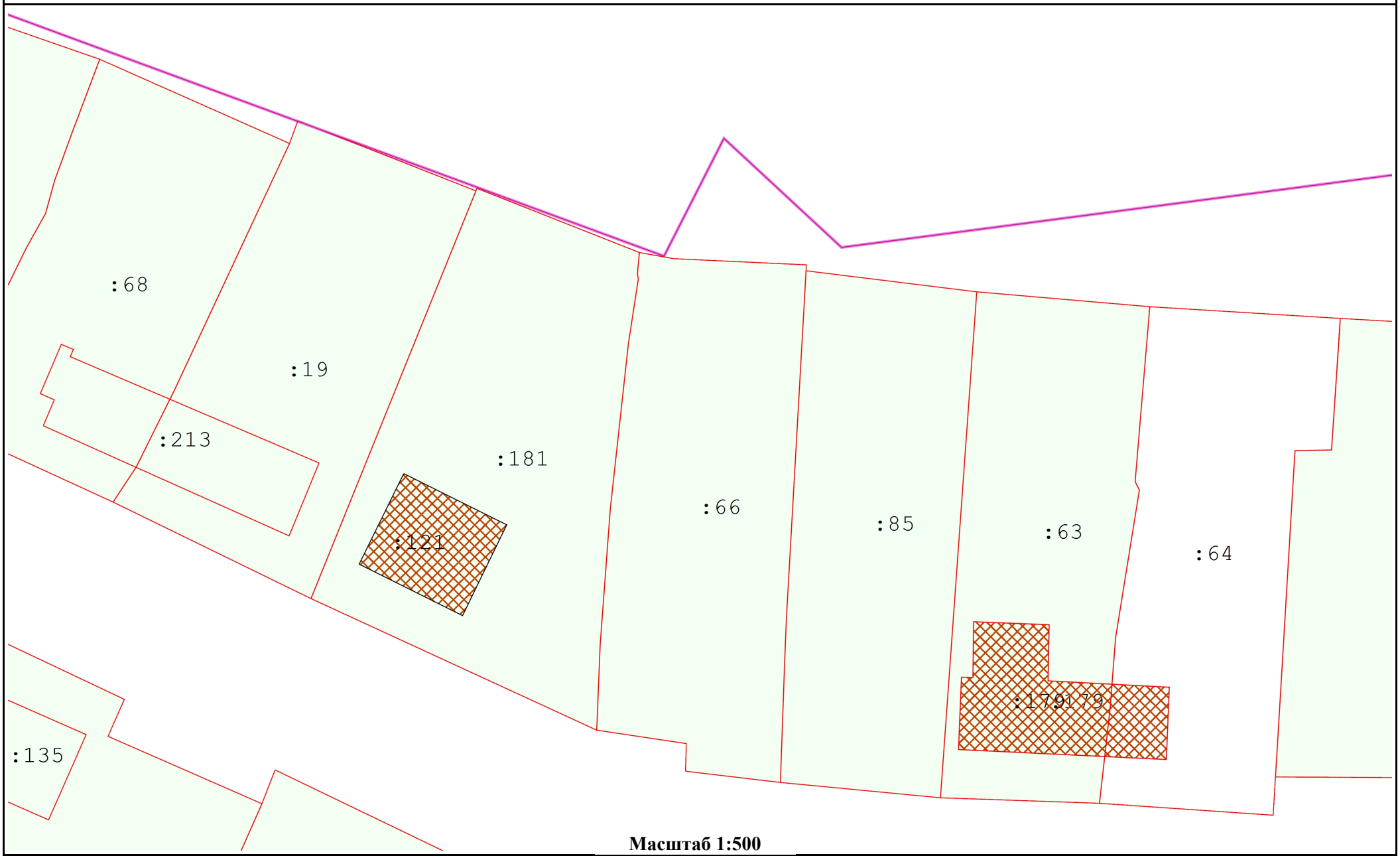

Масштаб 1:500

Схема границ земельных участков

Лист 1 - выноска 5

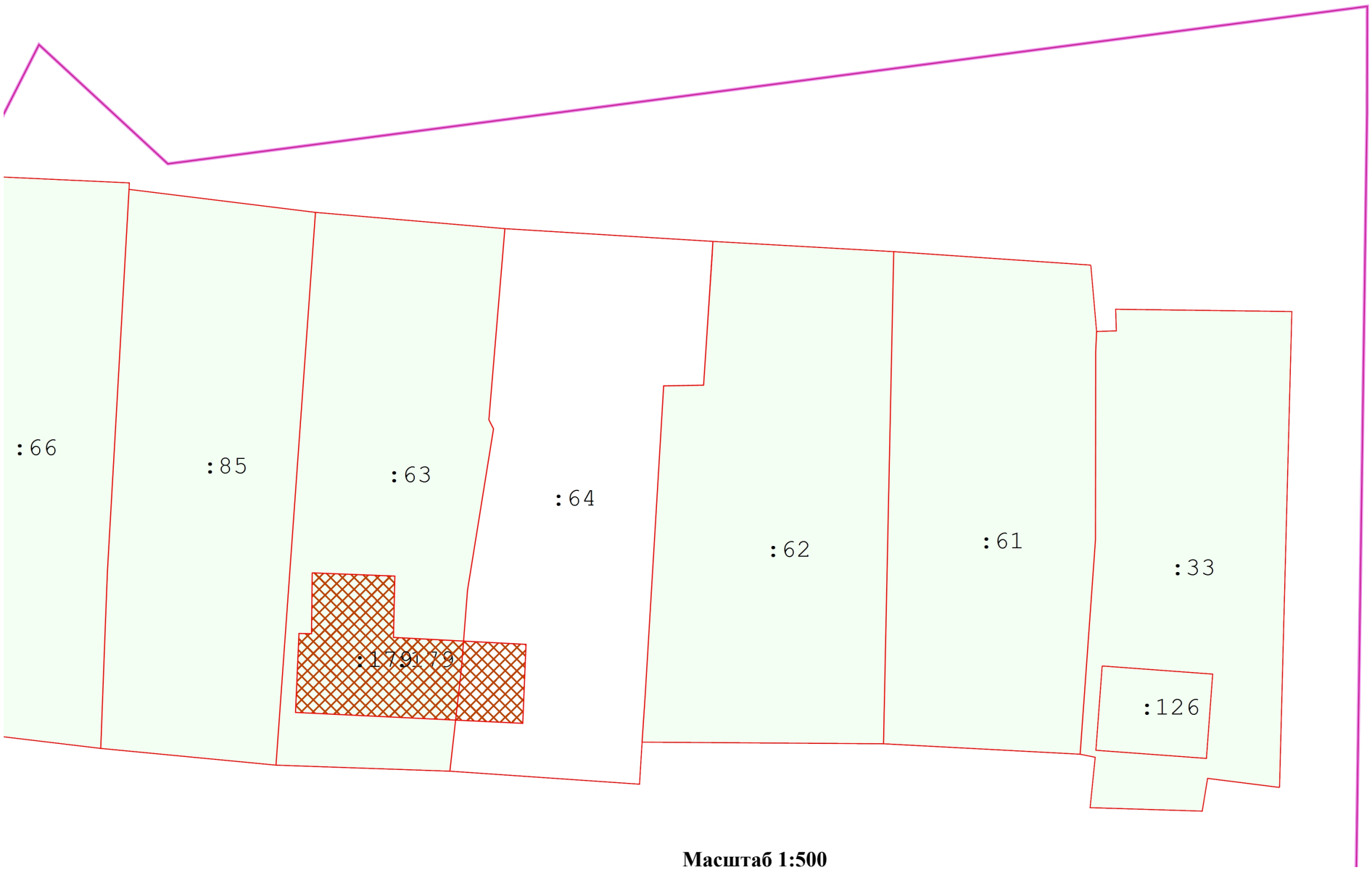

Масштаб 1:500

Схема границ земельных участков

Лист 1 - выноска 6

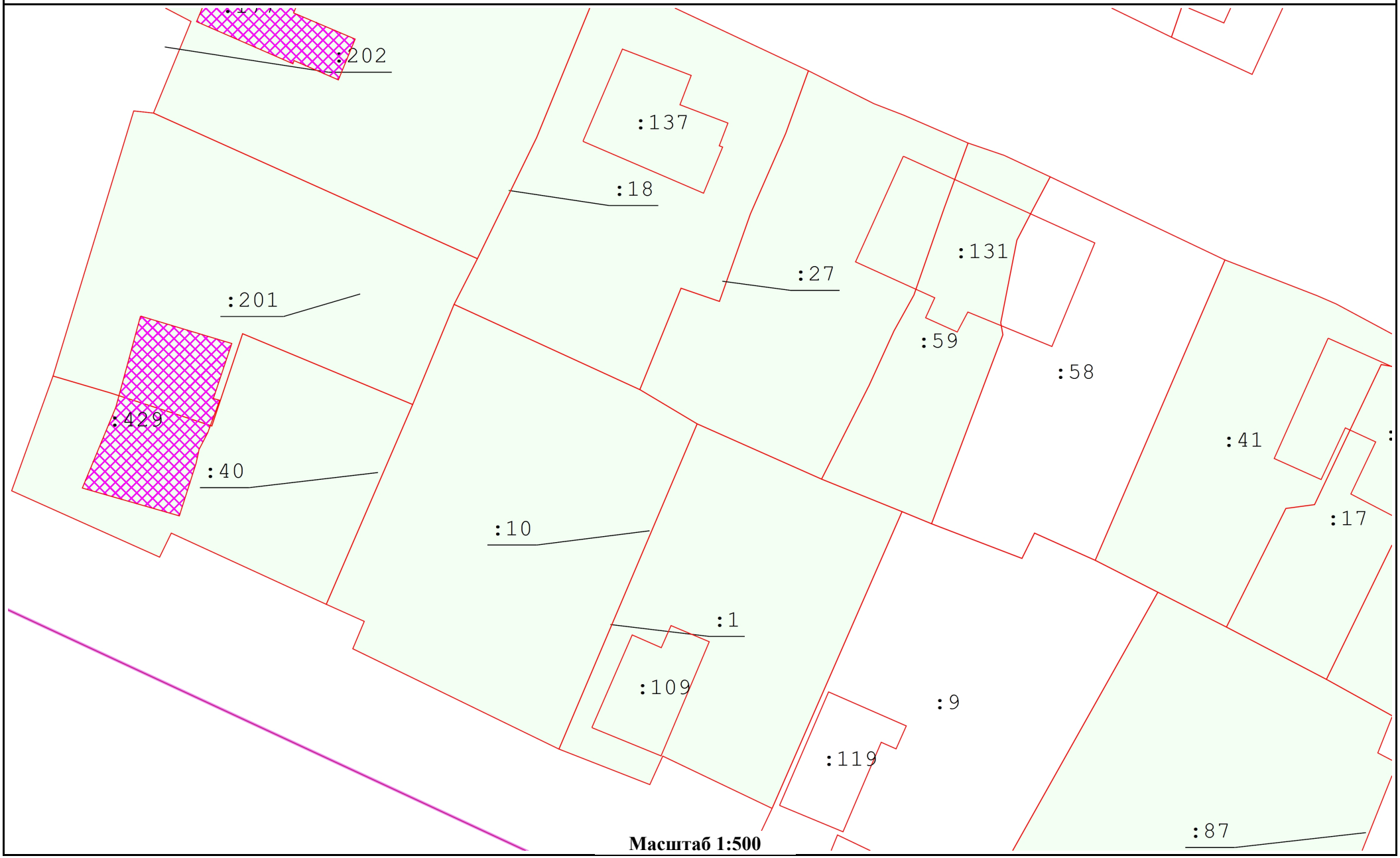

Масштаб 1:500

Схема границ земельных участков

Лист 1 - выноска 7

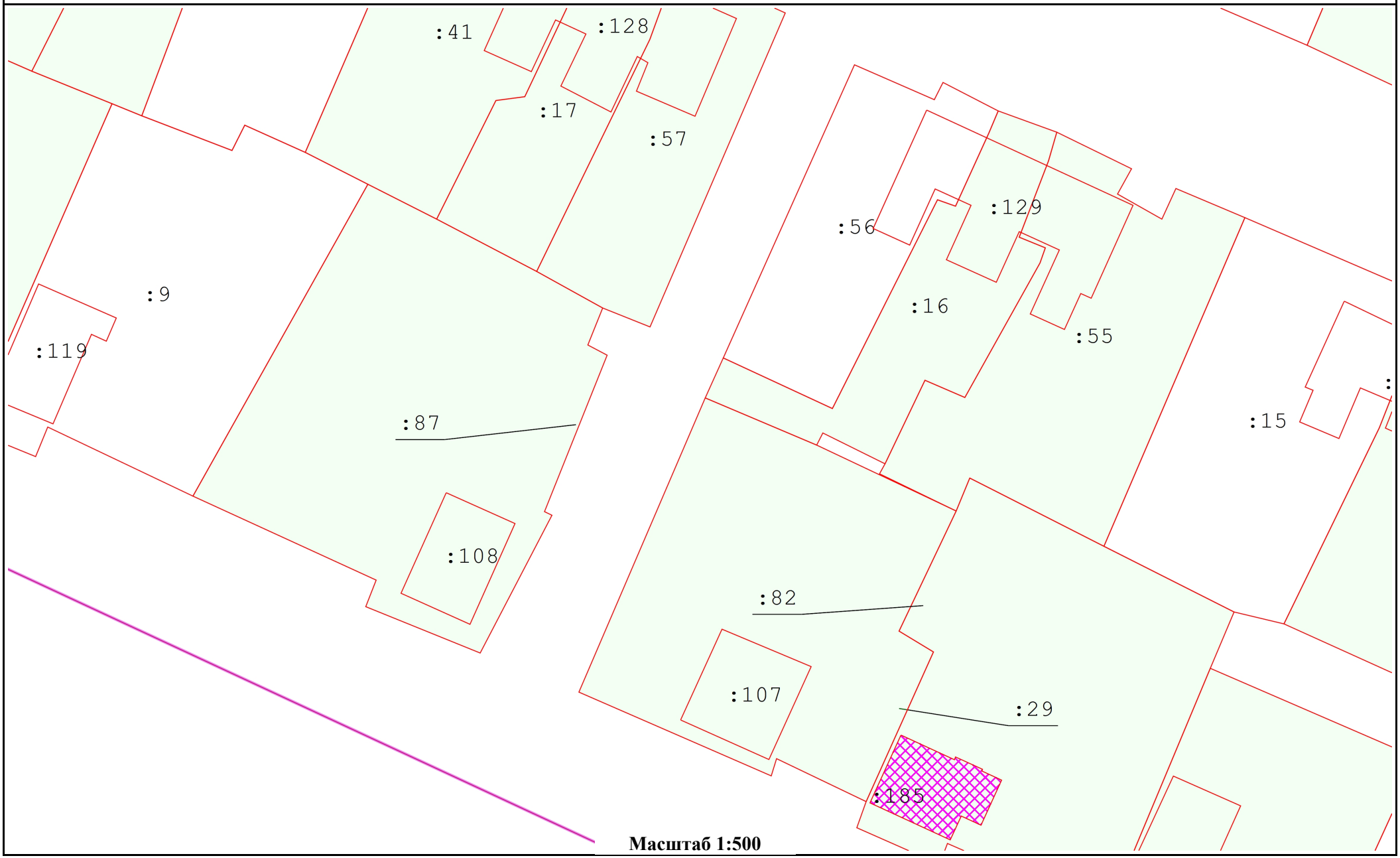

Масштаб 1:500

Схема границ земельных участков

Лист 1 - выноска 8

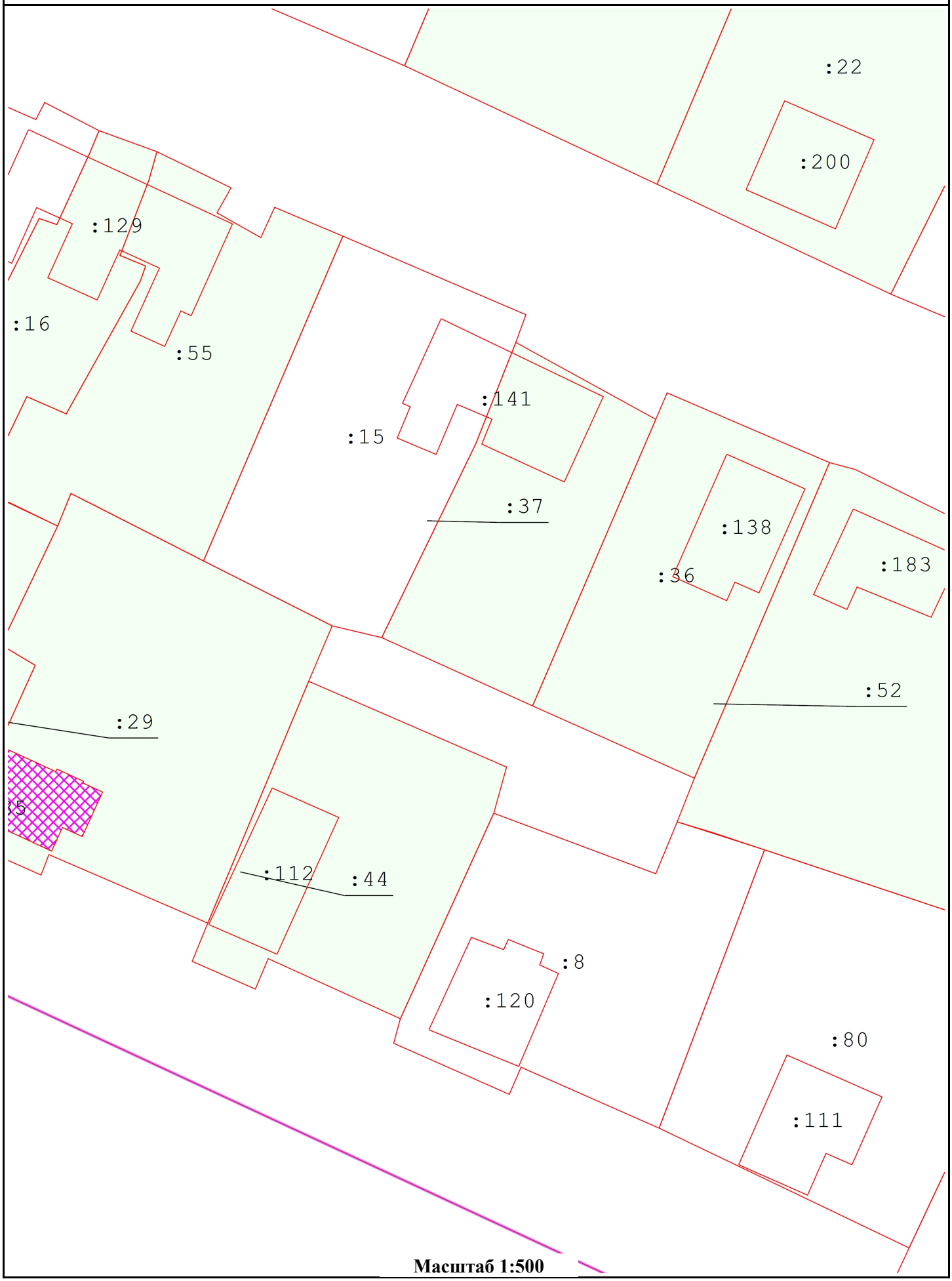

Масштаб 1:500

Схема границ земельных участков

Лист 1 - выноска 9

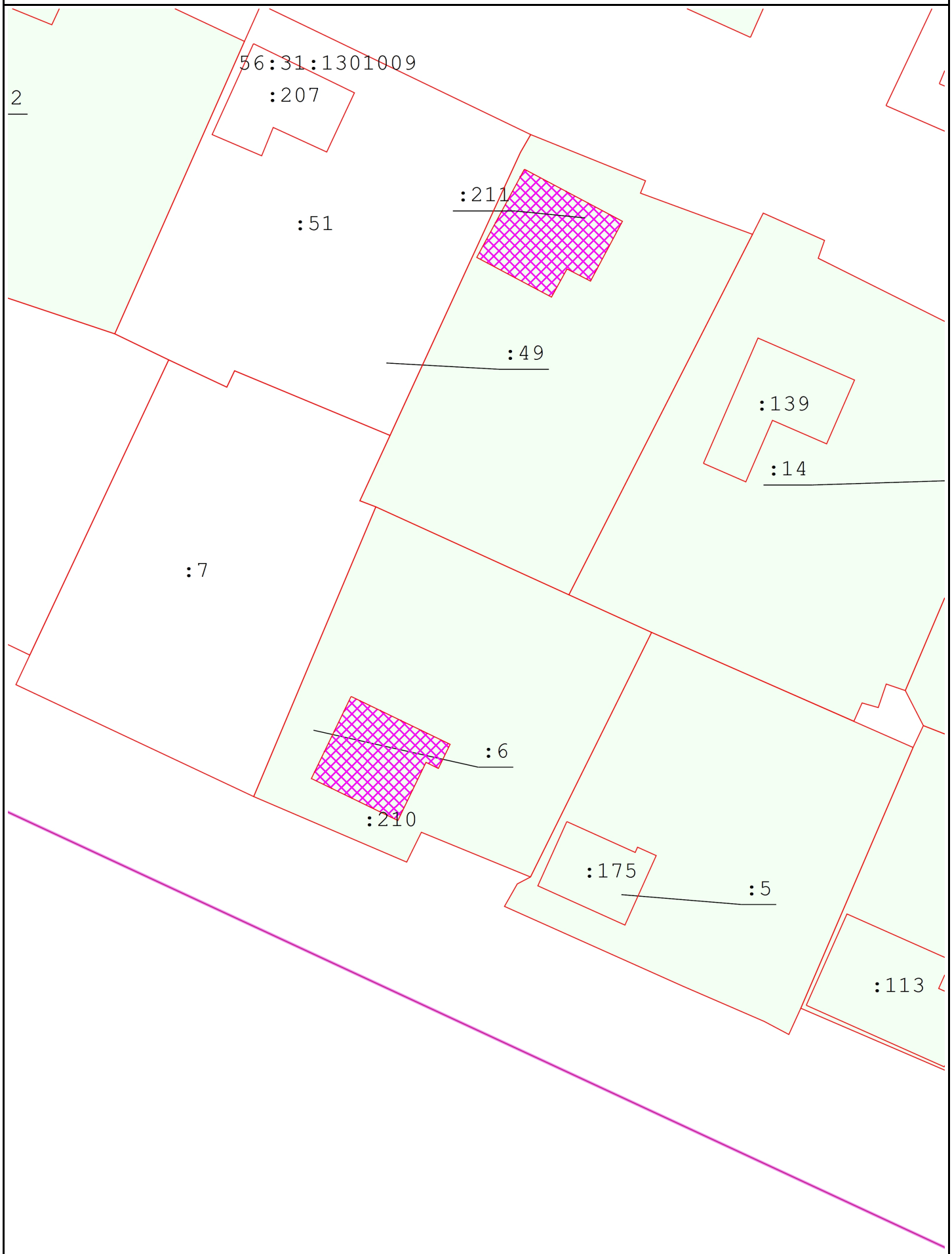

Масштаб 1:500

Схема границ земельных участков

Лист 1 - выноска 10

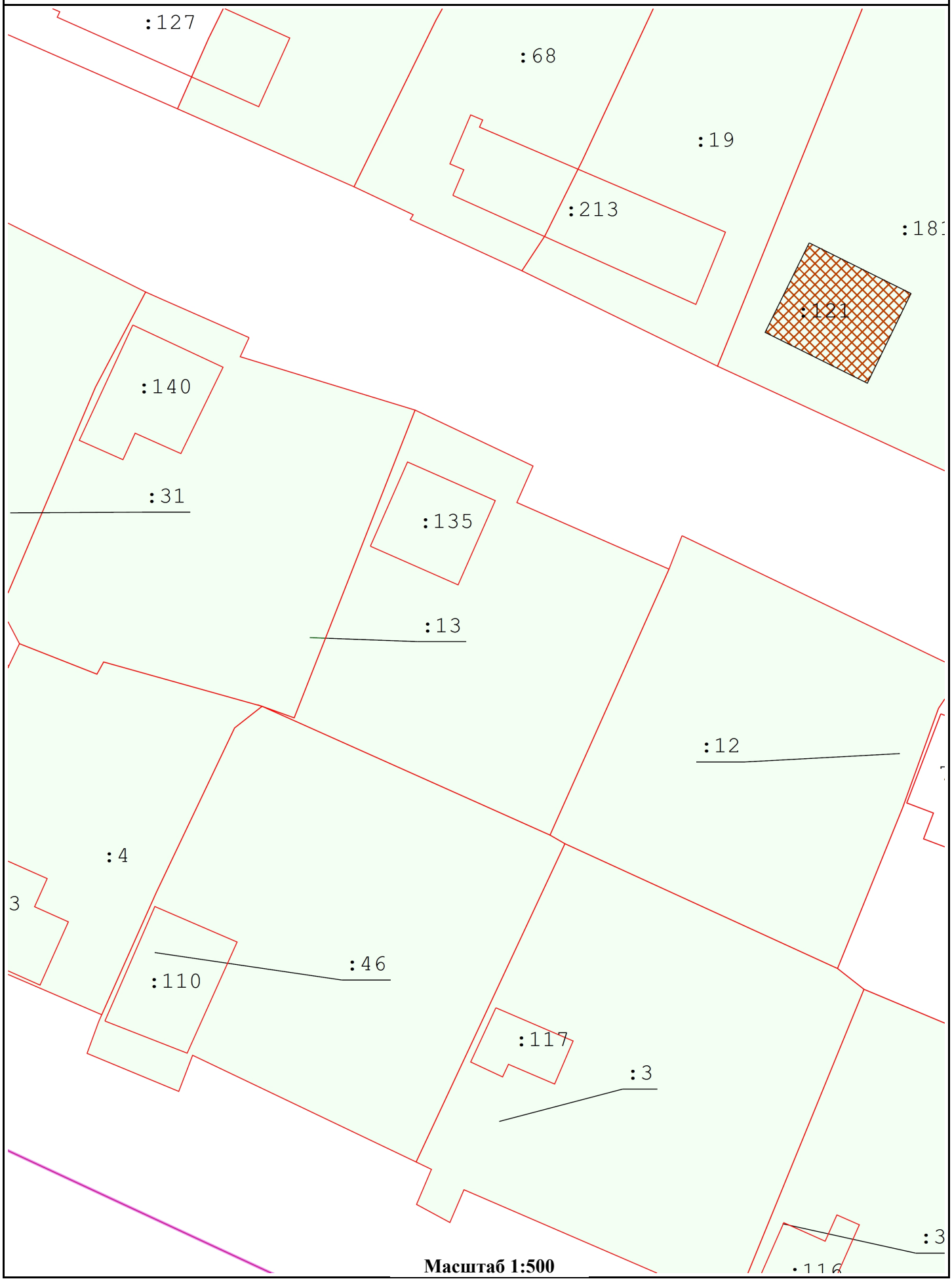

Масштаб 1:500

Схема границ земельных участков

Лист 1 - выноска 11

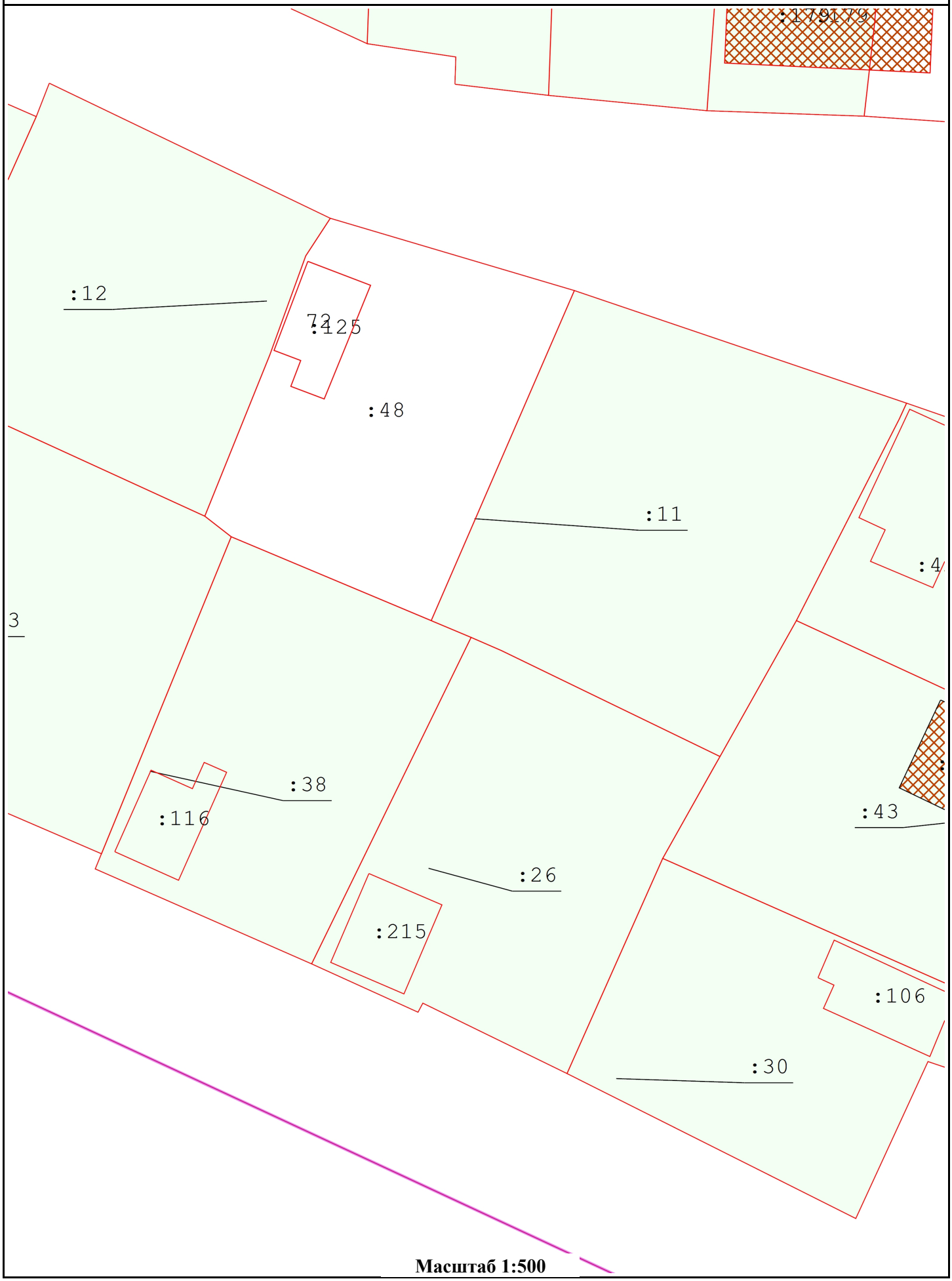

Масштаб 1:500

Схема границ земельных участков

Лист 1 - выноска 12

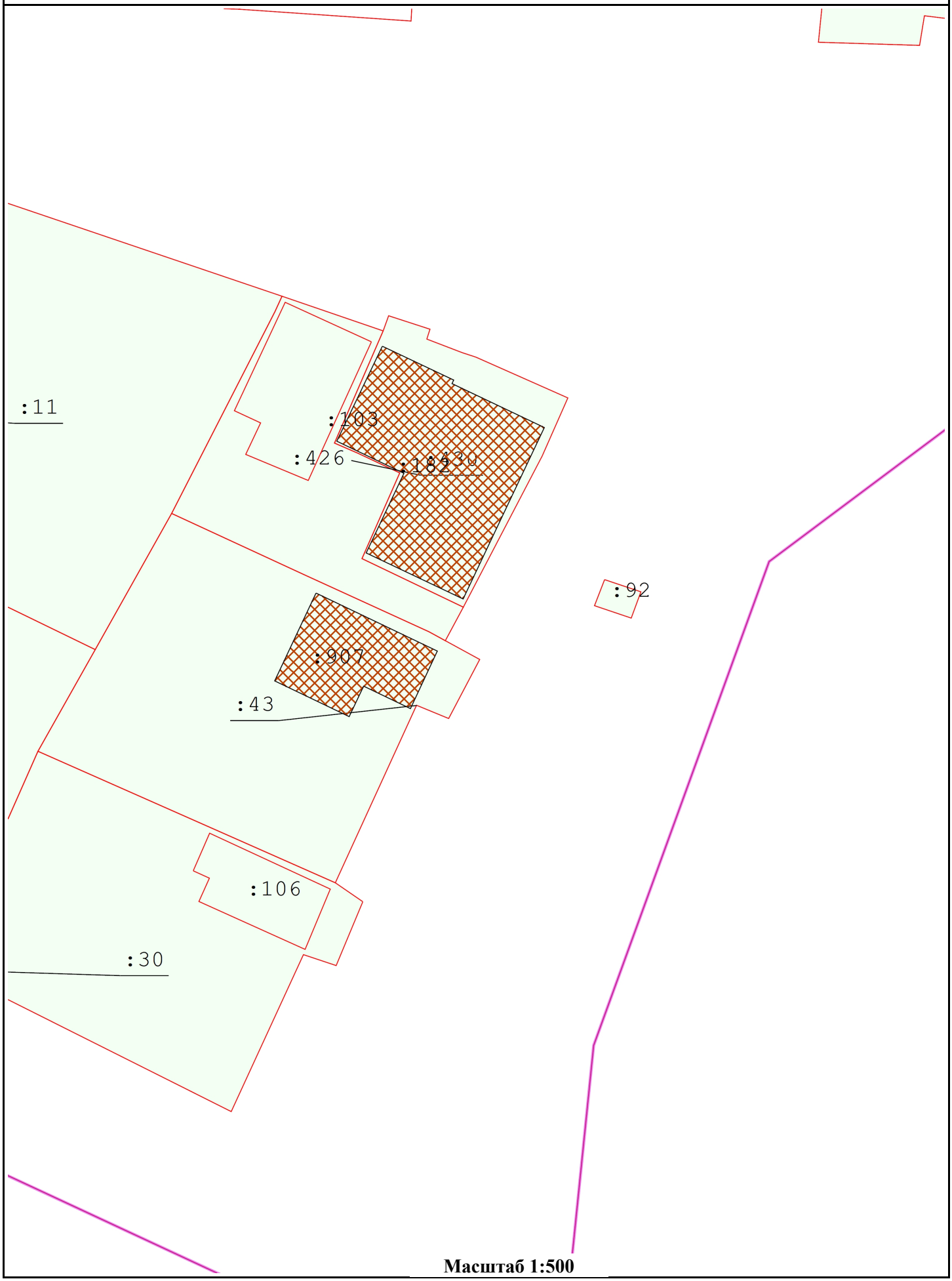

Масштаб 1:500

Схема геодезических построений

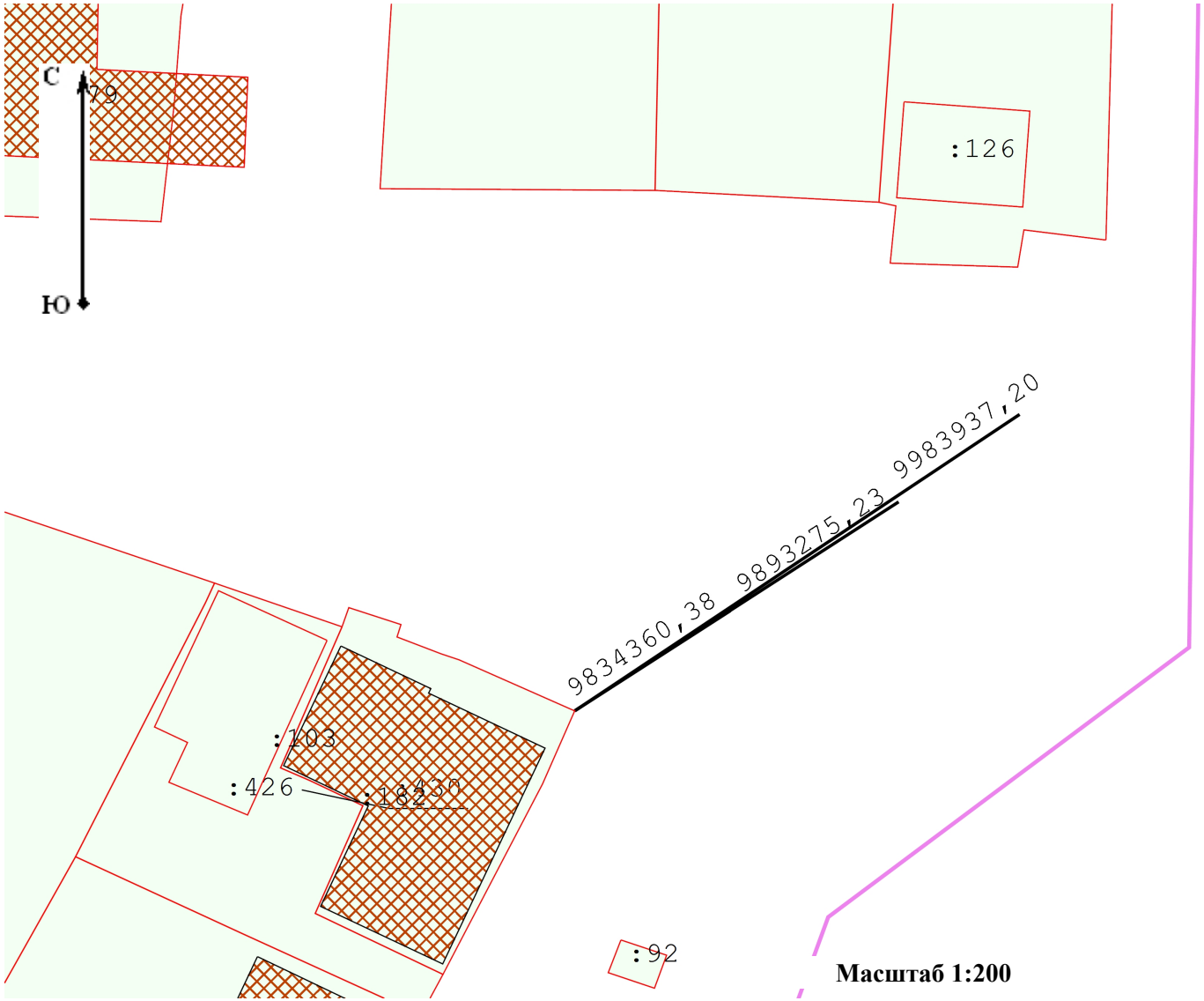

Масштаб 1:200

Условные обозначения:

- Вновь образованная часть границы, сведения о которой достаточны для определения ее местоположения

Остапово - Пункт геодезической сети

н20390У - Новая точка в земельном участке